



# BOM DESPACHO | MG

---

## QUADRO II – PROTEÇÃO

### LISTA DE BENS PROTEGIDOS

#### A) Inventário de Proteção ao Acervo Cultural | IPAC

**ANO 2021**  
**EXERCÍCIO 2023**

## 1. EDITORIAL



### **MUNICÍPIO DE BOM DESPACHO**

Av. Maria da Conceição Del Duca, D. Saça, 150 - Jaraguá  
[www.bomdespacho.mg.gov.br](http://www.bomdespacho.mg.gov.br)

### **BERTOLINO DA COSTA NETO**

Prefeito Municipal de Bom Despacho

### **ROSIMAIRE CÁSSIA DOS SANTOS**

Secretária Municipal de Cultura e Turismo

### **ELABORAÇÃO:**

### **CAROLINA COSTA MOREIRA DOS SANTOS**

Arquiteta e Urbanista

CAU A22717-0

**MINOZOLLO**  
ARQUITETOS ASSOCIADOS

### **AGRADECIMENTOS**

Conselho Municipal de Patrimônio Cultural de Bom Despacho

## 2 LISTA DE BENS PROTEGIDOS

### 2.1. Patrimônio Protegido

Nível de Tombamento	Denominação	Localidade	Inventário	Tombamento
Tombamento Municipal	Biquinha	Bom Despacho	1999	Decreto nº3375 Data: 2000/2007 Inscrição Livro de Tombo Nº02
Tombamento Municipal	Paineira da Santa Casa	Bom Despacho	1999	Decreto nº3377 Data: 2000/2007 Inscrição Livro de Tombo Nº03
Tombamento Municipal	Praça Olegário Maciel	Bom Despacho	2003	Decreto nº2583 de 12/03/2003 Data: 2003 Inscrição Livro de Tombo Nº08
Tombamento Municipal	Igaçaba	Bom Despacho	1999	Decreto nº3377 Data: 2000/2007 Inscrição Livro de Tombo Nº04
Tombamento Municipal	Quadro à óleo “Matriz de Bom Despacho”	Bom Despacho	1999	Decreto nº3378 Data: 2000/2007 Inscrição Livro de Tombo Nº05
Tombamento Municipal	Locomotiva a Vapor nº 325	Bom Despacho	2003	Decreto nº2582/2003 Data: 2003 Inscrição Livro de Tombo Nº07
Tombamento Municipal	Conj. arquitetônico, urbanístico e paisagístico “Vila Militar”	Bom Despacho	2015	Decreto nº6927 Data: 30/11/2015 Inscrição Livro de Tombo Nº01 no livro de tombo arqueológico e paisagístico
Tombamento Municipal	Igreja Matriz de N. Sra. De Bom Despacho	Bom Despacho	2017	Decreto nº7469/2017 Inscrição Livro de Tombo Nº08
Tombamento Municipal	Escola Municipal Coronel Praxedes	Bom Despacho	1999/2015	Decreto nº8.359 Inscrição Livro de Tombo Nº09
Tombamento Municipal	Castelinho da antiga Cia Força e Luz	Bom Despacho	1999	Decreto nº8.360 Inscrição Livro de Tombo Nº10
Tombamento Municipal	Chaminé antiga CIAB	Bom Despacho	-	Decreto nº8.360 Inscrição Livro de Tombo Nº11

Tombamento Municipal	Escola Estadual Irmã Maria	Bom Despacho	-	Decreto nº8.372 Inscrição Livro de Tombo Nº11
----------------------	----------------------------	--------------	---	--

## 2.2. Bens Registrados:

Patrimônio Imaterial				
Denominação	Localidade	Setor	Decreto	
Festa de Reinado de Nossa Senhora do Rosário	Bom Despacho – distritos sede e Engenho do Ribeiro	Área I e II	Decreto nº6374/2014 Livro das Celebrações	
Banda de Música do 7º Batalhão de Polícia Militar	Bom Despacho – distrito sede – Vila Militar	Área I	Decreto nº7.930 de 29 de maio de 2018 - Livro das Formas de Expressões	
Modo de Fazer Biscoito de Queijo	Bom Despacho – distritos sede e Engenho do Ribeiro	Área I e II	Decreto nº8.078 de 14/11/2018 Livro dos Saberes	

## 2.3. Patrimônio Inventariado:

Estruturas Arquitetônicas e Urbanísticas – 2005				
Denominação	Endereço	Setor	Inventário	
Comércio e residência à Praça da Matriz, 230	Praça da Matriz, 230	A	2005	
Comércio e residência à Praça da Matriz, 272	Praça da Matriz, 272	A	2005	
Comércio e residência à Praça da Matriz, 530	Praça da Matriz, 530	A	2005	
Comércio à rua Dr. Miguel Gontijo, 255	Rua Dr. Miguel Gontijo, 255	A	2005	
Comércio à rua Conselheiro Guerra, 86	Rua Conselheiro Guerra, 86	A	2005	
Residência à rua Alferes Tavares, 83	Rua Alferes Tavares, 83	A	2005	
Residência à Avenida São Vicente, 531	Avenida São Vicente, 531	B	2005	
Residência à Avenida São Vicente, 427	Avenida São Vicente, 427	B	2005	
Residência à Avenida São Vicente, 475	Avenida São Vicente, 475	B	2005	
Residência à Avenida Vigário Nicolau, 244	Avenida Vigário Nicolau, 244	B	2005	

<b>Estruturas Arquitetônicas e Urbanísticas – 2005 / 2006</b>			
<b>Denominação</b>	<b>Endereço</b>	<b>Setor</b>	<b>Inventário</b>
Igreja Cruz do Monte	Rua Cruz do Monte, s/nº	C	2005
Vila da Tabatinga	Bairro Ana Rosa	C	2005
Sede do 7º Batalhão	Praça Capitão Maurício s/n	B	2005
Igreja da Vila Militar	Praça Capitão Maurício s/n	B	2005
Vila Militar	Praça Capitão Maurício s/n	B	2005
Câmara dos vereadores	Praça Olegário Maciel s/n	B	2005
Igreja de N. Sra. do Rosário	Praça N. Sra do Rosário s/n	D	2006
Praça de N. Sra. do Rosário	Praça N. Sra do Rosário s/n	D	2005
Fábrica de Tecidos - CIAB	Av. das Palmeiras, 689	D	2005
Vila dos Operários - CIAB	Av. das Palmeiras e ruas adjacentes	B	2005
Santa Casa	Praça Irmã Albuquerque s/n	B	2005

<b>Patrimônio Imaterial – 2005/2006</b>			
<b>Denominação</b>	<b>Endereço</b>	<b>Setor</b>	<b>Inventário</b>
A língua do negro da Tabatinga	Praça da Matriz, 272	Área I	2005
Festa do Congado	Praça da Matriz / Praça N. Sra do Rosário	Área I e II	2005
Banda Militar	Praça Capitão Maurício s/n	B	2005

**Bens culturais inventariados em 2015:**

<b>Estruturas Arquitetônicas e Urbanísticas – 2015</b>			
<b>Denominação</b>	<b>Endereço</b>	<b>Inventário</b>	<b>Setor</b>
<b>Ficha 01</b> – Árvores da Amazônia	Praça Olegário Maciel, s/n	1999/2015	A
<b>Ficha 02</b> - Biquinha	Rua dos Expedicionários com Rua da Biquinha	1999/2015	A
<b>Ficha 03</b> - Paineira da Santa Casa	Praça Irmã Albuquerque	1999/2015	A
<b>Ficha 04</b> – Praça Olegário Maciel	Praça Olegário Maciel, s/nº	1999/2015	B
<b>Ficha 05</b> – Igreja Matriz de Nossa Senhora do Bom Despacho	Praça da Matriz, s/nº	1999/2015	A

<b>Ficha 06</b> – Igrejinha da Cruz do Monte	Rua Cruz do Monte, s/nº	1999/2015	C
<b>Ficha 07</b> – Antigo Armazém Ferroviário	Praça Olegário Maciel, nº 831	1999/2015	B
<b>Ficha 08</b> – Castelinho Força e Luz – Agência de atendimento da CEMIG	Rua Faustino Teixeira, s/nº	1999/2015	A
<b>Ficha 09</b> – Antiga Estação Ferroviária de Bom Despacho	Praça Olegário Maciel, nº 741	1999/2015	B
<b>Ficha 10</b> – Santa Casa	Praça Irmã Albuquerque, nº 120	1999/2015	A
<b>Ficha 11</b> – Escola Municipal Coronel Praxedes	Rua Miguel Dias, nº 40	1999/2015	A
<b>Ficha 12</b> – Igreja Matriz de São Vicente	Rua Perdição, s/nº	1999/2015	D
<b>Ficha 13</b> – Fórum Hudson Gouthier	Rua Faustino Teixeira, 91	1999/2015	A
<b>Ficha 14</b> – Agência do Correio	Rua Vigário Nicolau, 151	1999/2015	A
<b>Ficha 15</b> – Antigo Centro de Atenção Integral à Criança (CAIC), atual NEI	Bairro Ana Rosa	1999/2015	C

**Bens móveis e integrados – 2015**

<b>Denominação</b>	<b>Endereço</b>	<b>Inventário</b>	<b>Setor</b>
<b>Ficha 16</b> – Igaçaba	Museu da Cidade – Rua Ari Marques, nº 355	1999/2015	B
<b>Ficha 17</b> – Locomotiva à vapor nº 325	Museu dos Ferroviários – Praça Olegário Maciel, nº 741	1999/2015	B
<b>Ficha 18</b> – Imagem de Nossa Senhora do Bom Despacho	Casa Paroquial – Praça da Matriz, s/nº	1999/2015	A

**Conjunto Paisagístico – 2015**

<b>Denominação</b>	<b>Endereço</b>	<b>Inventário</b>	<b>Setor</b>
<b>Ficha 19</b> – Vila Militar	Vila Militar, s/nº	1999/2015	B

<b>Patrimônio Imaterial – 2015</b>			
<b>Denominação</b>	<b>Localização</b>	<b>Inventário</b>	<b>Setor</b>
<b>Ficha 20</b> – Guarda de Moçambique de Nossa Senhora do Rosário	Bom Despacho	1999/2015	Área I
<b>Ficha 21</b> – Guarda de Moçambique de Santa Efigênia (Guarda do Monteiro)	Bom Despacho	1999/2015	Área I
<b>Ficha 22</b> – Corte de Penacho Real do Altivo	Bom Despacho	1999/2015	Área I
<b>Ficha 23</b> – Corte do Titinho	Bom Despacho	1999/2015	Área I
<b>Ficha 24</b> – Corte Real / Corte do Romão	Bom Despacho	1999/2015	Área I
<b>Ficha 25</b> – Corte de Congo Real	Bom Despacho	1999/2015	Área I
<b>Ficha 26</b> – Congo Nossa Senhora do Rosário	Bom Despacho	1999/2015	Área I
<b>Ficha 27</b> – Corte de Congo Esperto	Bom Despacho	1999/2015	Área I
<b>Ficha 28</b> – Congo Esperto ou Corte do Dimas	Bom Despacho	1999/2015	Área I

*Obs.: as fichas de patrimônio imaterial não podem ser locadas em mapa, por abranger vários setores.*

## INVENTÁRIO 2016

<b>Estruturas arquitetônicas e urbanísticas – 2016</b>			
<b>Denominação</b>	<b>Endereço</b>	<b>Inventário</b>	<b>Setor</b>
<b>Ficha 29</b> – Cine Regina	Praça da Matriz, nº30	2016	A
<b>Ficha 30</b> – Galpões administrativos da Vila Militar	Praça Capitão Maurício s/nº - Alameda Coronel Fulgêncio s/n	2016	B
<b>Ficha 31</b> – Antigo Açougue da Vila Militar	Praça Capitão Maurício s/nº - Rua Tenente Garro s/n	2016	B
<b>Ficha 32</b> – Ponte antiga (Vila Aurora e Vila Militar)	Praça Capitão Maurício s/nº - Rua Tenente Garro	2016	B

<b>Patrimônio Imaterial – 2016</b>			
<b>Denominação</b>	<b>Localização</b>	<b>Inventário</b>	<b>Sector</b>
<b>Ficha 33</b> – Guarda de Moçambique de São Benedito	Bom Despacho	2016	Área I
<b>Ficha 34</b> – Congo Nossa Senhora do Rosário	Bom Despacho	2016	Área I
<b>Ficha 35</b> – Corte de Congo Real de Nossa Senhora do Rosário	Bom Despacho	2016	Área I
<b>Ficha 36</b> – Corte de Congo Sereno de N. Sra. do Rosário de Bom Despacho	Bom Despacho	2016	Área I
<b>Ficha 37</b> – Corte de Congo Ligeiro ou Corte do Osvaldo	Bom Despacho	2016	Área I
<b>Ficha 38</b> – Corte de Catupé (antigo Corte de Pedro Carlito)	Bom Despacho	2016	Área I
<b>Ficha 39</b> – Congo Estrela Dalva	Bom Despacho	2016	Área I
<b>Ficha 40</b> – Corte de Congo Esperto de Antonio Carlos (Baixeiro)	Bom Despacho	2016	Área I

### INVENTÁRIO 2017 - reapresentação

<b>Estruturas Arquitetônicas e Urbanísticas ÁREA I – Setor A</b>		<b>Inventário Entregue em</b>
<b>Denominação</b>	<b>Endereço</b>	
FICHA 42– Cemitério do Jardim Sem Flor (Cemitério Antigo)	Rua do Cemitério, s/nº, Centro	2017
FICHA 43– Praça Padre João Heffels (Praça do Cemitério)	Praça Padre João Heffels, s/nº, Centro	2017
FICHA 44– Edificação Modernista à rua Dr. José Gonçalves, nº 117	Rua Dr. José Gonçalves, nº 117, Centroº	2017
FICHA 45– Edificação à rua Faustino Teixeira, nº 197	Rua Faustino Teixeira, nº 197, Centro	2017

<b>Bens móveis e integrados ÁREA I – Setor A</b>		<b>Inventário Entregue em</b>
<b>Denominação</b>	<b>Endereço</b>	
FICHA 46– São José, Esposo de Maria	Praça da Matriz, s/nº, Centro	2017



FICHA 47– São Sebastião	Praça da Matriz, s/nº, Centro	2017
FICHA 48– Imaculado Coração de Maria	Praça da Matriz, s/nº, Centro	2017
FICHA 49– Santo Antônio	Praça da Matriz, s/nº, Centro	2017
FICHA 50– Sagrado Coração de Jesus	Praça da Matriz, s/nº, Centro	2017

**INVENTÁRIO 2018**

<b>Estruturas Arquitetônicas e Urbanísticas ÁREA I – Setor A</b>		<b>Inventário Entregue em</b>
<b>Denominação</b>	<b>Endereço</b>	
FICHA 51– Edificação à Praça Altino Teodoro, nº 56	Praça Altino Teodoro, nº 56, Centro	2018
FICHA 52– Praça Altino Teodoro (Larguinho)	Praça Altino Teodoro, s/nº, Centro	2018

<b>Bens Móveis e Integrados ÁREA I – Setor A</b>		<b>Inventário Entregue em</b>
<b>Denominação</b>	<b>Endereço</b>	
FICHA 53– Imagem de Maria, Esposa de São José	Igreja Matriz de Nossa Senhora do Bom Despacho – Praça da Matriz, s/nº, Centro	2018
FICHA 54– Imagem de Jesus, filho de Maria e São José	Igreja Matriz de Nossa Senhora do Bom Despacho – Praça da Matriz, s/nº, Centro	2018
FICHA 55– Imagem do Senhor dos Passos	Igreja Matriz de Nossa Senhora do Bom Despacho – Praça da Matriz, s/nº, Centro	2018
FICHA 56– Imagem do Senhor Morto	Igreja Matriz de Nossa Senhora do Bom Despacho – Praça da Matriz, s/nº, Centro	2018
FICHA 571– Imagem de São Francisco	Igreja Matriz de Nossa Senhora do Bom Despacho – Praça da Matriz, s/nº, Centro	2018
FICHA 58– Crucifixo	Igreja Matriz de Nossa Senhora do Bom Despacho – Praça da Matriz, s/nº, Centro	2018

Estruturas Arquitetônicas e Urbanísticas ÁREA I e ÁREA II		Inventário Entregue em
Denominação		
FICHA 59– Modo de Fazer Biscoito de queijo		2018

**INVENTÁRIO 2019**

<b>Estruturas Arquitetônicas e Urbanísticas ÁREA I-SETOR C</b>		<b>c</b>
<b>Denominação</b>	<b>Endereço</b>	
FICHA 60– Residência à Praça Antônio Leite, nº 206	Praça Antônio Leite, nº 206 - Centro	2019

<b>Estruturas Arquitetônicas e Urbanísticas ÁREA I – SETOR B</b>		<b>Inventário Entregue em</b>
<b>Denominação</b>	<b>Endereço</b>	
FICHA 61– Residência à Rua Vigário Nicolau, nº 415	Rua Vigário Nicolau, nº 415 - Centro	2019
FICHA 62– Residência à Rua Vigário Nicolau, nº 165	Rua Vigário Nicolau, nº 165 - Centro	2019
FICHA 63– Residência à Rua Marechal Floriano Peixoto, nº 51	Rua Marechal Floriano Peixoto, nº 51- Centro	2019
FICHA 64– Comércio à Rua Marechal Floriano Peixoto, nº 60 e 66	Rua Marechal Floriano Peixoto, nº 60 e 66 - Centro	2019
FICHA 65– Comércio à Rua Marechal Floriano Peixoto, nº 13	Rua Marechal Floriano Peixoto, nº 13 – Centro	2019
FICHA 66– Comércio à Rua Marechal Floriano Peixoto, nº 23 e 27	Rua Marechal Floriano Peixoto, nº 23 e 27- Centro	2019
FICHA 67– Comércio à Rua Marechal Floriano Peixoto, nº 35 e 41	Rua Marechal Floriano Peixoto, nº 35 e 41- Centro	2019
FICHA 68– Galpão Comercial à Rua Olegário Maciel, nº 88 e 62	Rua Olegário Maciel, nº 88 e 62- Centro	2019

<b>Bens Móveis e Integrados ÁREA II – Setor B</b>		<b>Inventário Entregue em</b>
<b>Denominação</b>	<b>Endereço</b>	
FICHA 69– Imagem de Santa Efigênia	Capela de Santa Efigênia – Rua Gustavo Capanema, nº 17 – Vila Militar	2019
FICHA 70– Imagem do Sagrado Coração de Jesus	Capela de Santa Efigênia – Rua Gustavo Capanema, nº 17 – Vila Militar	2019
FICHA 71– Imagem de Nossa Senhora da Conceição	Capela de Santa Efigênia – Rua Gustavo Capanema, nº 17 – Vila Militar	2019

Patrimônio Imaterial ÁREA I e ÁREA II		Inventário Entregue em
Denominação		
FICHA 72– Modo de Fazer Viola de Bambu		2019

**INVENTÁRIO 2020**

<b>Estruturas Arquitetônicas e Urbanísticas ÁREA I – SETOR A</b>	<b>Inventário Entregue</b>
--	--------------------------------

<b>Denominação</b>	<b>Endereço</b>	<b>em</b>
FICHA 73– Praça da Matriz	Praça da Matriz s/n	2020

<b>Bens Móveis e Integrados ÁREA I – Setor A</b>		<b>Inventário Entregue em</b>
<b>Denominação</b>	<b>Endereço</b>	
FICHA 74- Conjunto de Altares	Acervo da Igreja Mariz de N.Sra. Bom Despacho, Praça da Matriz, 332	2020
FICHA 75–Sino	Acervo da Igreja Mariz de N.Sra. Bom Despacho, Praça da Matriz, 332	2020
FICHA 76– Pia Batismal	Acervo da Igreja Mariz de N.Sra. Bom Despacho, Praça da Matriz, 332	2020
FICHA 77– Quadros da Via Sacra	Acervo da Igreja Mariz de N.Sra. Bom Despacho, Praça da Matriz, 332	2020

Acervo ÁREA I – SETOR B	Inventário Entregue em
Denominação	
FICHA 78– Arquivo de documentos musicais da Banda de Música do 7º Batalhão PMMG	2020
FICHA 79 - Acervo de peças do Memorial do 7º Batalhão PMMG	2020
FICHA 80: Acervo do Museu da Cidade de Bom Despacho	2020

PATRIMÔNIO IMATERIAL ÁREA I – SETORES		Inventário Entregue em
Denominação		
FICHA 81– Corte Vital Macota		2020
FICHA 82- Corte Luís Alberto – Estrela do Oriente		2020

## 2.4. Inventário 2021

### Etapa atual

Estruturas Arquitetônicas e Urbanísticas ÁREA I – SETOR B		Inventário Entregue em
Denominação	Endereço	
FICHA 83 – Arena do Fomarine	Rua Padre Libério nº 1	2021
FICHA 84 – Estruturas arquitetônicas da Mata do Batalhão	Rua Olegário Maciel s/n	2021

Bens Móveis e Integrados ÁREA II – Setor A		Inventário Entregue em
Denominação	Endereço	
FICHA 85- Conjunto de Talhas	Acervo de Dona Judite Rua Padre João, 95. Centro; Engenho do Ribeiro	2021
FICHA 86–Pilão	Acervo de Dona Judite Rua Padre João, 95. Centro; Engenho do Ribeiro	2021
FICHA 87- Conjunto de Tachos	Acervo de Dona Judite Rua Padre João, 95. Centro; Engenho do Ribeiro	2021

Estruturas Arquitetônicas e Urbanísticas ÁREA I – SETOR B		Inventário Entregue em
Denominação	Endereço	
FICHA 88–Mata do Batalhão	Acesso pela Rua Olegário Maciel, s/n.	2021

Acervo ÁREA I – SETOR B	Área/setor	Inventário Entregue em
Denominação		
FICHA 89– Acervo do Fomarine	ÁREA I – SETOR B	2021
FICHA 90 - Acervo de Dona Judite	ÁREA II	2021

PATRIMÔNIO IMATERIAL ÁREA I E ÁREA II– SETORES		Inventário Entregue em
Denominação		
FICHA 91– Modo de Fazer: Doce de Beterraba		2021
FICHA 92- Modo de Fazer: Doce de Amendoim		2021
FICHA 93– Modo de Fazer: Ambrosia		2021
FICHA 94- Modo de Fazer: Pão de Queijo		2021
FICHA 95– Modo de Fazer: Doce de Limão Capeta		2021
FICHA 96- Modo de Fazer: Doce de Leite		2021

FICHA 97- Modo de Fazer: Chás medicinais ou xaropes	2021
---	------

**Obs.:** Entende-se que o patrimônio imaterial do “modo de fazer” doces e chás está presente no município como um todo. Portanto, não foi informado um setor específico para a patrimônio inventariado.

**Cronograma do Inventário:**

Setores / categorias	2014	2015				2016
		1º/15	2º/15	3º/15	4º/15	
Levantamento de bases cartográficas						
Levantamento de Campo e Entrevistas						
Listagem dos bens a serem Inventariados						
Identificação geográfica dos bens identificados						
- Atualização das fichas de 1999 (fichas de vários setores da Área I)						
<b>FICHAS REFERENTES À FESTA DE NOSSA SENHORA DO ROSÁRIO:</b> Fichas Estruturas Arquitetônicas e Urbanísticas (Tema Festa do Reinado de Nossa Senhora do Rosário)						
Fichas de Bens Móveis e Integrados/Bens Móveis e arte aplicada (Tema Festa do Reinado de Nossa Senhora do Rosário)						
Fichas de Patrimônio Imaterial (Tema Festa do Reinado de Nossa Senhora do Rosário)						
Revisão / atualização das Fichas						

	<i>Itens contemplados em etapas anteriores</i>		<i>Itens contemplados na presente etapa</i>		<i>Itens a contemplar</i>	<i>OBS: A publicação é feita anualmente no site da Prefeitura</i>
--	--	--	---	--	---------------------------	---

**ÁREA I – ÁREAS URBANAS**

Área I – Setor A NÚCLEO HISTÓRICO URBANO	2016				2017				2018				2019				2020	
	1º/16	2º/16	3º/16	4º/15	1º/17	2º/17	3º/17	4º/17	1º/18	2º/18	3º/18	4º/18	1º/19	2º/19	3º/19	4º/19		
Levantamento de Campo/ Entrevistas																		
Listagem bens a serem Inventariados																		
Identificação geográfica dos bens																		
Fichas Estruturas Arq. e Urbanísticas																		
Fichas de Bens Móveis																		*
Fichas de Bens Móveis e Integrados/ Bens Móveis e arte aplicada																		*
Fichas de Patrimônio Arqueológico																		
Fichas de Patrimônio Espeleológico																		
Fichas de Patrimônio Imaterial																		
Fichas de Sítios Naturais																		
Fichas de Conjuntos Paisagísticos																		
Revisão / atualização das Fichas																		
Arquivamento																		
<b>Divulgação</b>																		

\*Pode-se dizer que patrimônio imaterial ocorre no município como um todo.

[illegible]



- Obs.: As fichas de bens imóveis do Setor B foram iniciadas em 2016, devido ao tombamento ocorrido no Setor B-Ferrovia e encontra-se adiantadas, podendo ser finalizada na etapa de 2021.
- \*Fichas de acervos dos Museus existentes na Vila Militar (setor B), bem como fichas de Bens Móveis foram realizadas em etapas anteriores;
- Ficou pendente o inventário do Museu Ferroviário, ficando para a próxima etapa (2022). Motivo: está fechado para diagnóstico e plano museológico.
- Não foram detectados patrimônios arqueológicos ou espeleológico nesta área;
- Pode-se dizer que as fichas de bens imateriais também já foram realizadas (Banda de Música) e de Conjunto Paisagístico: a Vila Militar.

Área I – Setor C TABATINGA		2023				2024				2025							
	1º/19	1º/24	2º/24	3º/24	4º/24	1º/25	2º/25	3º/25	4º/25	1º/26	2º/26	3º/26	4º/26				
Levantamento de Campo/ Entrevistas																	
Listagem bens a serem Inventariados																	
Identificação geográfica dos bens																	
Fichas Estruturas Arq.e Urbanísticas	*																
Fichas de Bens Móveis																	
Fichas de Bens Móveis e Integrados/ Bens Móveis e arte aplicada																	
Fichas de Patrimônio Arqueológico																	
Fichas de Patrimônio Espeleológico																	
Fichas de Patrimônio Imaterial																	
Fichas de Sítios Naturais																	
Fichas de Conjuntos Paisagísticos																	
Revisão / atualização das Fichas																	
Arquivamento																	
Divulgação																	
	Itens já contemplados.																

Área I – Setor D ROSÁRIO	2026				2027				2028							
	1º/16	2º/27	3º/27	4º/27	1º/28	2º/28	3º/28	4º/28	1º/29	2º/29	3º/29	4º/29				
Levantamento de Campo/ Entrevistas																
Listagem bens a serem Inventariados																
Identificação geográfica dos bens																
Fichas Estruturas Arq.e Urbanísticas																
Fichas de Bens Móveis																
Fichas de Bens Móveis e Integrados/ Bens Móveis e arte aplicada																
Fichas de Patrimônio Arqueológico																
Fichas de Patrimônio Espeleológico																
Fichas de Patrimônio Imaterial	*															
Fichas de Sítios Naturais																
Fichas de Conjuntos Paisagísticos																
Revisão / atualização das Fichas																
Arquivamento																
Divulgação																

Pode-se dizer que o inventário dos Cortes de Reinado –Patrimônio Imaterial - abrangem no município como um todo.

Área I – Setor E EXPANSÃO URBANA	2029				2030				2031							
	1º/30	2º/30	3º/30	4º/30	1º/31	2º/31	3º/31	4º/31	1º/32	2º/32	3º/32	4º/32				
Levantamento de Campo/ Entrevistas																
Listagem bens a serem Inventariados																
Identificação geográfica dos bens																
Fichas Estruturas Arq.e Urbanísticas																
Fichas de Bens Móveis																
Fichas de Bens Móveis e Integrados/ Bens Móveis e arte aplicada																
Fichas de Patrimônio Arqueológico																
Fichas de Patrimônio Espeleológico																
Fichas de Patrimônio Imaterial																
Fichas de Sítios Naturais																
Fichas de Conjuntos Paisagísticos																
Revisão / atualização das Fichas																
Arquivamento																
Divulgação																

Pode-se dizer que o patrimônio imaterial ocorre no município como um todo.

Área II – ÁREA RURAL	2031				2032				2033				2034			
	1º/31	2º/31	3º/31	4º/31	1º/32	2º/32	3º/32	4º/32	1º/32	2º/32	3º/32	4º/32	1º/33	2º/33	3º/33	4º/33
Levantamento de Campo/ Entrevistas																
Listagem bens a serem Inventariados																
Identificação geográfica dos bens																
Fichas Estruturas Arq.e Urbanísticas																
Fichas de Bens Móveis	*															
Fichas de Bens Móveis e Integrados/ Bens Móveis e arte aplicada																
Fichas de Patrimônio Arqueológico																
Fichas de Patrimônio Espeleológico																
Fichas de Patrimônio Imaterial	*	*	*	*												
Fichas de Sítios Naturais																
Fichas de Conjuntos Paisagísticos																
Revisão / atualização das Fichas																
Arquivamento																
Divulgação																

**\*Obs.: Foi iniciado em 2021 o inventário de PATRIMÔNIO IMATERIAL, BENS MÓVEIS E ACERVOS cuja detentora reside no distrito do Engenho do Ribeiro, cuja previsão de início seria 2031.**

**FINALIZAÇÃO**

<i>Finalização</i>	2035				2036				2037				2038 e anos seguintes			
	1º	2º	3º	4º	1º	2º	3º	4º	1º	2º	3º	4º	1º	2º	3º	4º
Atualização de fichas* e divulgação	*	*	*	*												
Preenchimento da ficha de Informações Gerais e Cartografia completa																

**Obs.:**

- A finalização do Inventário de proteção ao Acervo Cultural de Bom Despacho fica, portanto, prevista para o ano 2.034, iniciando-se a atualização em 2035.
- A lista de bens culturais protegidos encontra-se publicada no site da Prefeitura, recebendo atualização anual.
- Entende-se que o patrimônio imaterial ocorre no município como um todo.

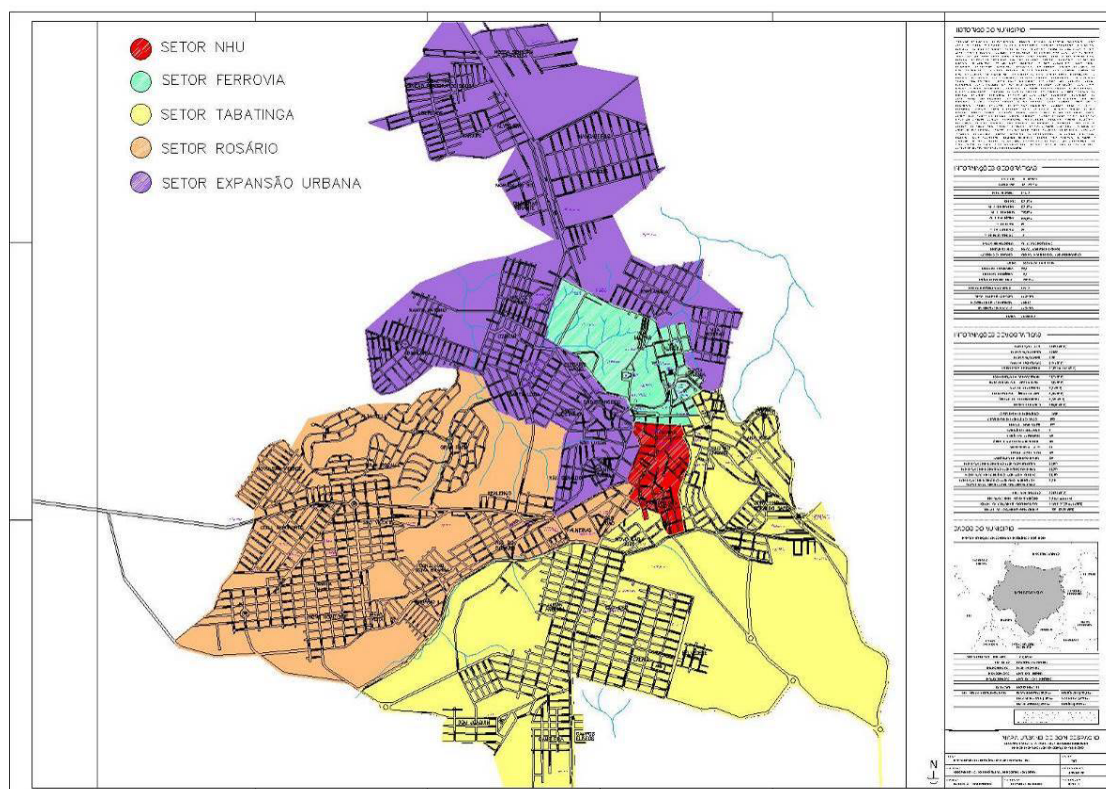
### 3 CARTOGRAFIA

#### 3.1 Mapa 1 - Localização de Bom Despacho em Minas Gerais



[https://pt.wikipedia.org/wiki/Bom\\_Despacho#/media/File:MinasGerais\\_Municip\\_BomDespacho.svg](https://pt.wikipedia.org/wiki/Bom_Despacho#/media/File:MinasGerais_Municip_BomDespacho.svg)

#### 3.2 Mapa 2 - ÁREA I –Área Urbana: divisão dos setores.

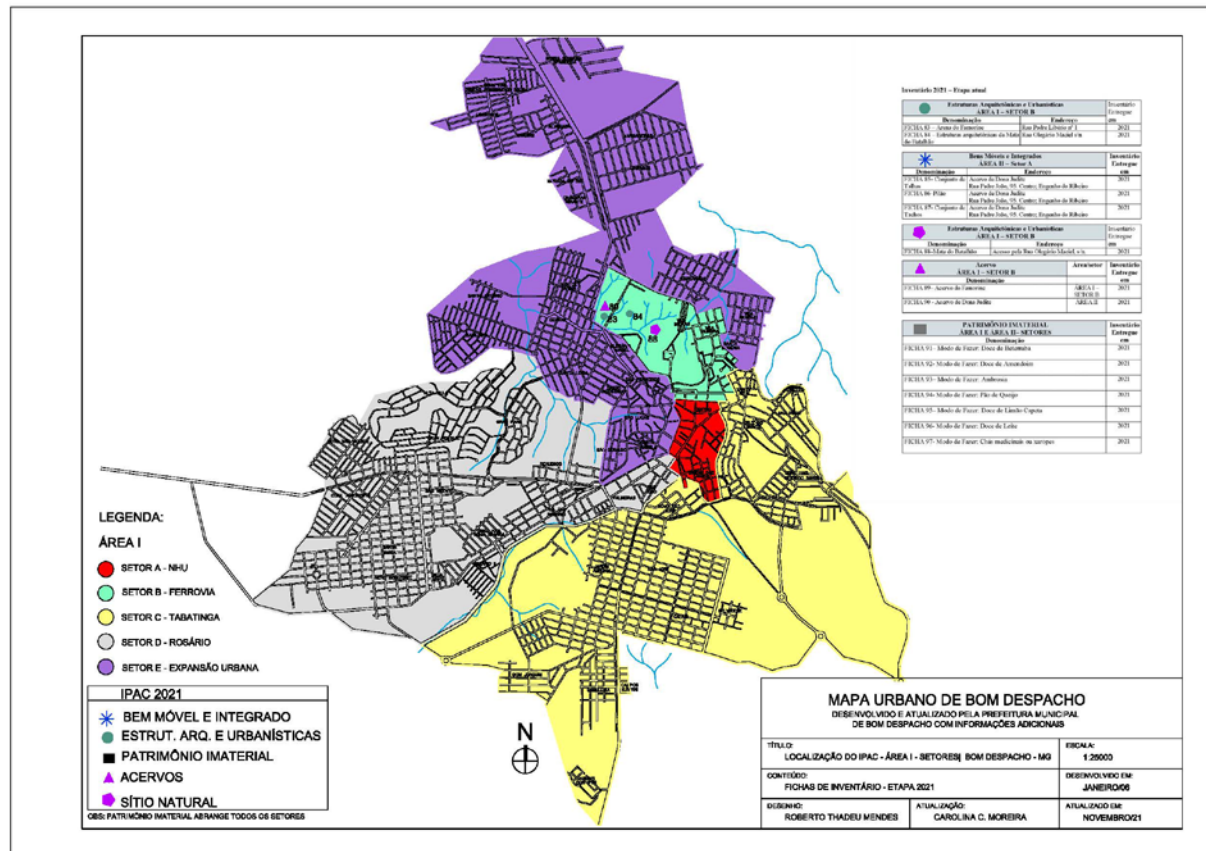


Mapa 02: ÁREA I –Área Urbana: divisão dos setores.

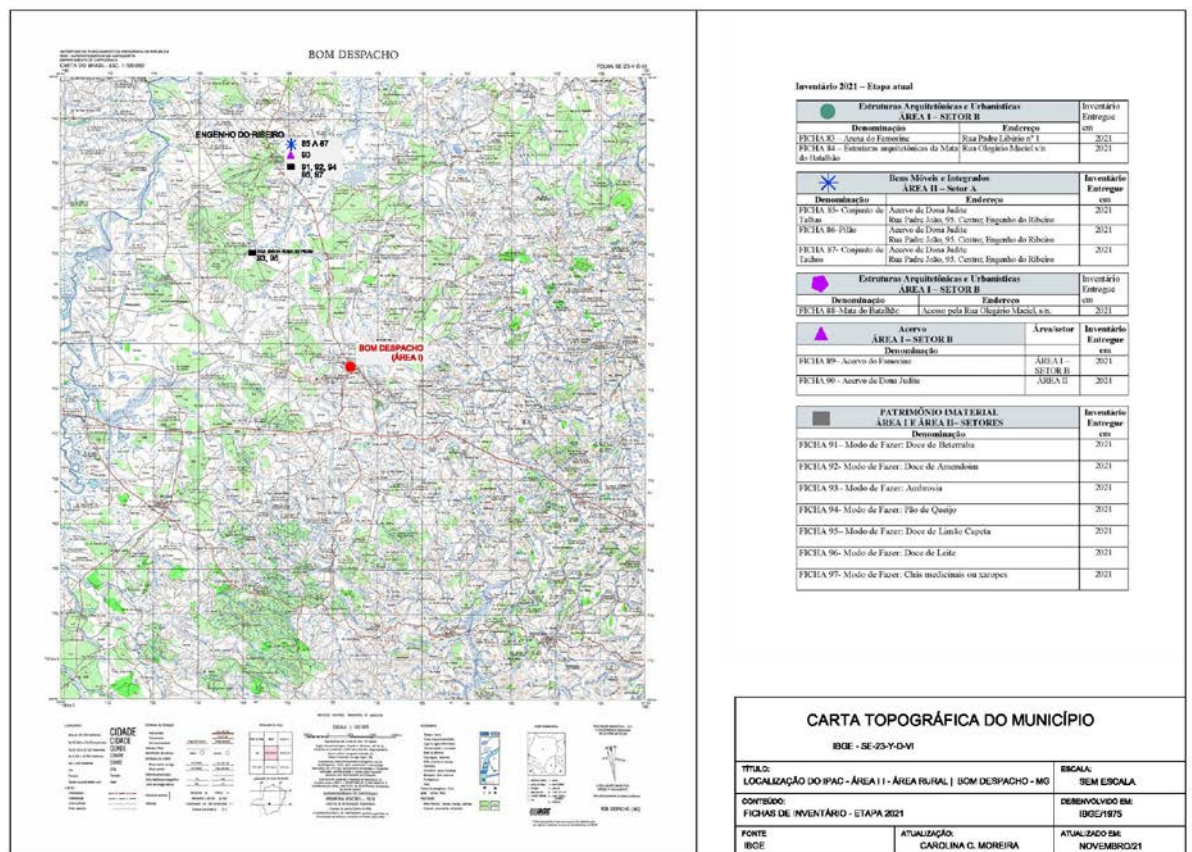
Fonte: SANTOS, Carolina Costa Moreira dos / Prefeitura Municipal de Bom Despacho. 2014

### 3.3 Mapas – Localização dos inventários 2021

*MAPA ÁREA URBANA*







**Etapa atual**

<b>Estruturas Arquitetônicas e Urbanísticas ÁREA I – SETOR B</b>		<b>Inventário Entregue em</b>
<b>Denominação</b>	<b>Endereço</b>	
FICHA 83 – Arena do Famine	Rua Padre Libério nº 1	2021
FICHA 84 – Estruturas arquitetônicas da Mata do Batalhão	Rua Olegário Maciel s/n	2021

<b>Bens Móveis e Integrados ÁREA II – Setor A</b>		<b>Inventário Entregue em</b>
<b>Denominação</b>	<b>Endereço</b>	
FICHA 85- Conjunto de Talhas	Acervo de Dona Judite Rua Padre João, 95. Centro; Engenho do Ribeiro	2021
FICHA 86–Pilão	Acervo de Dona Judite Rua Padre João, 95. Centro; Engenho do Ribeiro	2021
FICHA 87- Conjunto de Tachos	Acervo de Dona Judite Rua Padre João, 95. Centro; Engenho do Ribeiro	2021

<b>Estruturas Arquitetônicas e Urbanísticas ÁREA I – SETOR B</b>		<b>Inventário Entregue em</b>
<b>Denominação</b>	<b>Endereço</b>	
FICHA 88–Mata do Batalhão	Acesso pela Rua Olegário Maciel, s/n.	2021

<b>Acervo ÁREA I – SETOR B</b>	<b>Área/setor</b>	<b>Inventário Entregue em</b>
<b>Denominação</b>		
FICHA 89– Acervo do Famine	ÁREA I – SETOR B	2021
FICHA 90 - Acervo de Dona Judite	ÁREA II	2021





<b>PATRIMÔNIO IMATERIAL ÁREA I E ÁREA II– SETORES</b>	<b>Inventário Entregue</b>
<b>Denominação</b>	<b>em</b>
FICHA 91– Modo de Fazer: Doce de Beterraba	2021
FICHA 92- Modo de Fazer: Doce de Amendoim	2021
FICHA 93– Modo de Fazer: Ambrosia	2021
FICHA 94- Modo de Fazer: Pão de Queijo	2021
FICHA 95– Modo de Fazer: Doce de Limão Capeta	2021
FICHA 96- Modo de Fazer: Doce de Leite	2021
FICHA 97- Modo de Fazer: Chás medicinais ou xaropes	2021

**Obs.:** Entende-se que o patrimônio imaterial do “modo de fazer” doces e chás está presente no município como um todo. Portanto, não foi informado um setor específico para a patrimônio inventariado.

## 4. ATA

012

mínima no bem, uma vez que o bem se encontra com muitas sujidades e precisa, sobretudo, de limpeza. Os conselheiros ficaram muito satisfeitos e aprovaram com unanimidade. Nada mais havendo a tratar, a presente ata foi lavrada por mim, Bárbara Silva Freitas, e assinada por todos os presentes acima nominados e referenciados.

Membros Titulares:	
Joyce Jaciara Chaves Soares	
Bárbara Silva Freitas	
Mateus Couto	
Rodrigo Machado	

Ata da 144ª (centésima quadragésima quarta) reunião ordinária do Conselho Consultivo e Deliberativo Municipal do Patrimônio Cultural do município de Bom Despacho, Minas Gerais, realizada aos dezesseis dias do mês de dezembro de dois mil e vinte e um. A reunião foi realizada presencialmente, na sede da Prefeitura Municipal, localizada na Av. Maria Conceição Del Duca, 350, bairro Jaraguá, Bom Despacho. A reunião foi coordenada pela presidente Joyce Jaciara Chaves Soares, e contou com a participação dos seguintes membros: Joyce Jaciara Chaves Soares (titular), Bárbara Silva Freitas (titular), Mateus Couto (titular), Rodrigo Machado (titular), e Maria das Graças Epifânio da Silva (suplente). Todos os conselheiros foram informados através do grupo do Conselho no Whatsapp, sobre a data, horário e as pautas da reunião, que foram: *Análise do projeto arquitetônico da Biquinha, e análise do plano de inventário de 2021.* A reunião foi iniciada pela presidente, que cumprimentou os presentes e informou a necessidade em analisar o projeto arquitetônico da Biquinha que já deveria ter sido finalizado meses antes. A partir disso, a presidente apresentou as plantas do projeto, e explicou que algumas modificações solicitadas pelo conselho foram atendidas, como: o fechamento do beco da lavanderia com portas; a abertura de uma porta interna na lavanderia para dar acesso ao beco; e a substituição do palco, antes previsto, para um platô gramado. A presidente explicou que a substituição do palco foi um pedido do prefeito, pois o mesmo prevê a futura abertura de uma rua de acesso à Biquinha. E essa rua seria aberta a partir do espaço reservado para o palco. Assim, como o espaço servirá de entrada, o mesmo não pode se configurar como palco. Todavia, a arquiteta deixou um platô gramado no lugar. Contudo, ao analisar o projeto apresentado, os conselheiros notaram que um dos pedidos não foi atendido: a remoção de uma mureta que serviria de corrimão na escadaria. Na 142ª reunião, os conselheiros solicitaram a remoção do mesmo, mas a solicitação não foi atendida e a mureta permanece prevista no projeto. Outra solicitação não prevista no projeto foi a inserção de um guarda-corpo na área do playground inclusivo. Logo, tendo em vista o que foi acrescentado, os conselheiros aprovaram por unanimidade o projeto, desde que as duas solicitações supracitadas sejam atendidas: a mureta seja removida e o guarda-corpo seja inserido. Em seguida, a presidente apresentou a segunda pauta: a análise do plano de inventário do ano de 2021. Joyce expôs a lista dos bens que foram inventariados, que tratam dos bens imóveis: Arena do Famine e vestígio de edificação na Mata do Batalhão. Bens móveis: conjunto de talhas, pilão e conjunto de tachos. Sítio natural: Mata do Batalhão. Acervos: acervo da Dona Judite, uma docceira do Engenho do Ribeiro, que inventou o doce de beterraba, além de fazer vários doces, e acervo do Famine Esporte Clube. De patrimônio imaterial, os modos de fazer: doce de beterraba, doce de amendoim com rapadura, ambrosia ou doce de ovo, pão de queijo, doce de limão capeta, doce de leite, chás ou xaropes medicinais. Juntos, configuram as quinze fichas de inventário a serem apresentadas para o IEPHA. A presidente explanou que o inventário das talhas, pilão e conjunto de tachos está relacionado ao inventário dos modos de fazer, uma vez que são instrumentos de grande valor histórico que são tradicionalmente utilizados por quitandeiras e doceiras. Ao final da exposição, Joyce expôs que a consultora e arquiteta do patrimônio cultural,

GRIFFE



S10

Carolina Moreira, indicou a Mata do Batalhão para tombamento. Mas que não significa que o Conselho tem que acatar neste momento. Afirmou que a prioridade é o dossiê de registro da Língua da Tabatinga, que deve ser finalizado para que os conselheiros possam indicar outro. Ademais, há uma outra questão acerca da Mata, que está passando por um processo de se tornar um parque ecológico, o que vai depender de muito trabalho e intervenções. Assim, afirmou que se no momento o Conselho propor um tombamento, poderia prejudicar o andamento dos projetos na Mata. Bárbara acrescentou que os conselheiros devem trabalhar com prioridades e, ao indicar um bem para tombamento, todos os outros bens que ainda não foram tombados precisam ser analisados para que, assim, possam ser definidas as prioridades, e que não concorda com essa indicação de tombamento no momento. Os conselheiros votaram contrário à indicação de tombamento da Mata do Batalhão no momento, mantendo o inventário do bem. Sobre o plano de inventário apresentado, a conselheira Bárbara explicou que o plano previsto para 2021 abrange a área da Vila Militar e, por isso, o Fomarine entrou. A presidente expôs que o plano de inventário é setorizado e, neste ano, o setor corresponde a área do Batalhão, Fomarine, entre outros. Foi exposto que o cronograma contido no plano de inventário foi devidamente executado, e que a lista de inventário de 2021 será atualizada e publicada no site da Prefeitura. Pode ser considerado que ocorreu um adiantamento do cronograma, já que foram contemplados inventários na área rural. Os conselheiros aprovaram o plano de inventário por unanimidade. Nada mais havendo a tratar, a presente ata foi lavrada por mim, Bárbara Silva Freitas, e assinada por todos os presentes acima nominados e referenciados.

Membros Titulares	
Joyce Jaciara Chaves Soares	
Bárbara Silva Freitas	
Mateus Couto	
Rodrigo Machado	
Membros Suplentes	
Maria das Graças Epifânio da Silva	

## 5 RESPONSABILIDADE TÉCNICA

### IPAC 2021 – BOM DESPACHO



#### **PREFEITURA MUNICIPAL DE BOM DESPACHO/MG**

Prefeito Municipal: Bertolino da Costa Neto

Setor responsável: Secretaria de Cultura e Turismo

Responsável pelo setor: Rosimeire Cássia dos Santos

Email: cultura@bomdespacho.mg.gov.br

**MINDËLLO**  
ARQUITETOS ASSOCIADOS

#### **MINDËLLO ARQUITETOS ASSOCIADOS**

Av. Nossa Senhora do Carmo 1.650, lj. 38 | BAIRRO SION | CEP 30.330-000 | Belo Horizonte/MG (31)3295-0126 | [carolina@mindelloarquitetura.com.br](mailto:carolina@mindelloarquitetura.com.br)

### **ELABORAÇÃO (jan a nov/2021)**

#### **Carolina Costa Moreira dos Santos / Arquiteta Urbanista - CAU 22.717-0**

Responsável pela elaboração do inventário

#### **Bárbara Freitas | Historiadora**

Responsável pelo acompanhamento de campo e inventários Dona Judite

---

#### **ROSIMAIRE CÁSSIA DOS SANTOS**

Secretária Municipal de Cultura e Turismo

30/12/2021