



# BOM DESPACHO | MG

---

## QUADRO II - PROTEÇÃO

A) Inventário de Proteção ao Acervo Cultural | IPAC

### **Divulgação da lista de bens protegidos**

**ANO 2022  
EXERCÍCIO 2024**







## **BOM DESPACHO | MG**

### **QUADRO II**

A) Inventário de Proteção ao Acervo Cultural | IPAC

## 1. EDITORIAL



**MUNICÍPIO DE BOM DESPACHO**  
Av. Maria da Conceição Del Duca, D. Saça, 150 - Jaraguá  
[www.bomdespacho.mg.gov.br](http://www.bomdespacho.mg.gov.br)

**BERTOLINO DA COSTA NETO**

Prefeito Municipal de Bom Despacho

**ROSIMAIRE CÁSSIA DOS SANTOS**

Secretária Municipal de Cultura e Turismo

**ELABORAÇÃO:**

**CAROLINA COSTA MOREIRA DOS SANTOS**

Arquiteta e Urbanista

CAU A22717-0

**RAFAEL SALDANHA**

Arquiteto

CAU 121172-2

**MINOZLO**  
ARQUITETOS ASSOCIADOS

**AGRADECIMENTOS**

Maria da Graça Epifânio

## 4 LISTA DE BENS PROTEGIDOS

### 4.1. Patrimônio Protegido

Nível de Tombamento	Denominação	Localidade	Inventário	Tombamento
Tombamento Municipal	Biquinha	Bom Despacho	1999	Decreto nº3375 Data: 2000/2007 Inscrição Livro de Tombo Nº02
Tombamento Municipal	Paineira da Santa Casa	Bom Despacho	1999	Decreto nº3377 Data: 2000/2007 Inscrição Livro de Tombo Nº03
Tombamento Municipal	Praça Olegário Maciel	Bom Despacho	2003	Decreto nº2583 de 12/03/2003 Data: 2003 Inscrição Livro de Tombo Nº08
Tombamento Municipal	Igaçaba	Bom Despacho	1999	Decreto nº3377 Data: 2000/2007 Inscrição Livro de Tombo Nº04
Tombamento Municipal	Quadro à óleo “Matriz de Bom Despacho”	Bom Despacho	1999	Decreto nº3378 Data: 2000/2007 Inscrição Livro de Tombo Nº05
Tombamento Municipal	Locomotiva a Vapor nº 325	Bom Despacho	2003	Decreto nº2582/2003 Data: 2003 Inscrição Livro de Tombo Nº07
Tombamento Municipal	Conj. arquitetônico, urbanístico e paisagístico “Vila Militar”	Bom Despacho	2015	Decreto nº6927 Data: 30/11/2015 Inscrição Livro de Tombo Nº01 no livro de tombo arqueológico e paisagístico
Tombamento Municipal	Igreja Matriz de N. Sra. De Bom Despacho	Bom Despacho	2017	Decreto nº7469/2017 Inscrição Livro de Tombo Nº08
Tombamento Municipal	Escola Municipal Coronel Praxedes	Bom Despacho	1999/2015	Decreto nº8.359 Inscrição Livro de Tombo Nº09
Tombamento Municipal	Castelinho da antiga Cia Força e Luz	Bom Despacho	1999	Decreto nº8.360 Inscrição Livro de Tombo Nº10
Tombamento Municipal	Chaminé antiga CIAB	Bom Despacho	-	Decreto nº8.360 Inscrição Livro de Tombo Nº11
Tombamento Municipal	Escola Estadual Irmã Maria	Bom Despacho	-	Decreto nº8.372 Inscrição Livro de Tombo Nº11

**4.2. Bens Registrados:**

<b>Patrimônio Imaterial</b>			
<b>Denominação</b>	<b>Localidade</b>	<b>Setor</b>	<b>Decreto</b>
Festa de Reinado de Nossa Senhora do Rosário	Bom Despacho – distritos sede e Engenho do Ribeiro	Área I e II	Decreto nº6374/2014 Livro das Celebrações
Banda de Música do 7º Batalhão de Polícia Militar	Bom Despacho – distrito sede – Vila Militar	Área I	Decreto nº7.930 de 29 de maio de 2018 - Livro das Formas de Expressões
Modo de Fazer Biscoito de Queijo	Bom Despacho – distritos sede e Engenho do Ribeiro	Área I e II	Decreto nº8.078 de 14/11/2018 Livro dos Saberes

**4.3. Patrimônio Inventariado:**

<b>Estruturas Arquitetônicas e Urbanísticas – 2005</b>			
<b>Denominação</b>	<b>Endereço</b>	<b>Setor</b>	<b>Inventário</b>
Comércio e residência à Praça da Matriz, 230	Praça da Matriz, 230	A	2005
Comércio e residência à Praça da Matriz, 272	Praça da Matriz, 272	A	2005
Comércio e residência à Praça da Matriz, 530	Praça da Matriz, 530	A	2005
Comércio à rua Dr. Miguel Gontijo, 255	Rua Dr. Miguel Gontijo, 255	A	2005
Comércio à rua Conselheiro Guerra, 86	Rua Conselheiro Guerra, 86	A	2005
Residência à rua Alferes Tavares, 83	Rua Alferes Tavares, 83	A	2005
Residência à Avenida São Vicente, 531	Avenida São Vicente, 531	B	2005
Residência à Avenida São Vicente, 427	Avenida São Vicente, 427	B	2005
Residência à Avenida São Vicente, 475	Avenida São Vicente, 475	B	2005
Residência à Avenida Vigário Nicolau, 244	Avenida Vigário Nicolau, 244	B	2005

**Estruturas Arquitetônicas e Urbanísticas – 2005 / 2006**

Denominação	Endereço	Setor	Inventário
Igreja Cruz do Monte	Rua Cruz do Monte, s/nº	C	2005
Vila da Tabatinga	Bairro Ana Rosa	C	2005
Sede do 7º Batalhão	Praça Capitão Maurício s/n	B	2005
Igreja da Vila Militar	Praça Capitão Maurício s/n	B	2005
Vila Militar	Praça Capitão Maurício s/n	B	2005
Câmara dos vereadores	Praça Olegário Maciel s/n	B	2005
Igreja de N. Sra. do Rosário	Praça N. Sra do Rosário s/n	D	2006
Praça de N. Sra. do Rosário	Praça N. Sra do Rosário s/n	D	2005
Fábrica de Tecidos - CIAB	Av. das Palmeiras, 689	D	2005
Vila dos Operários - CIAB	Av. das Palmeiras e ruas adjacentes	B	2005
Santa Casa	Praça Irmã Albuquerque s/n	B	2005

Patrimônio Imaterial – 2005/2006			
Denominação	Endereço	Setor	Inventário
A língua do negro da Tabatinga	Praça da Matriz, 272	Área I	2005
Festa do Congado	Praça da Matriz / Praça N. Sra do Rosário	Área I e II	2005
Banda Militar	Praça Capitão Maurício s/n	B	2005

### Bens culturais inventariados em 2015:

Estruturas Arquitetônicas e Urbanísticas – 2015			
Denominação	Endereço	Inventário	Setor
<b>Ficha 01</b> – Árvores da Amazônia	Praça Olegário Maciel, s/n	1999/2015	A
<b>Ficha 02</b> - Biquinha	Rua dos Expedicionários com Rua da Biquinha	1999/2015	A
<b>Ficha 03</b> - Paineira da Santa Casa	Praça Irmã Albuquerque	1999/2015	A
<b>Ficha 04</b> – Praça Olegário Maciel	Praça Olegário Maciel, s/nº	1999/2015	B
<b>Ficha 05</b> – Igreja Matriz de Nossa Senhora do Bom Despacho	Praça da Matriz, s/nº	1999/2015	A
<b>Ficha 06</b> – Igrejinha da Cruz do Monte	Rua Cruz do Monte, s/nº	1999/2015	C



<b>Ficha 07</b> – Antigo Armazém Ferroviário	Praça Olegário Maciel, nº 831	1999/2015	B
<b>Ficha 08</b> – Castelinho Força e Luz – Agência de atendimento da CEMIG	Rua Faustino Teixeira, s/nº	1999/2015	A
<b>Ficha 09</b> – Antiga Estação Ferroviária de Bom Despacho	Praça Olegário Maciel, nº 741	1999/2015	B
<b>Ficha 10</b> – Santa Casa	Praça Irmã Albuquerque, nº 120	1999/2015	A
<b>Ficha 11</b> – Escola Municipal Coronel Praxedes	Rua Miguel Dias, nº 40	1999/2015	A
<b>Ficha 12</b> – Igreja Matriz de São Vicente	Rua Perdição, s/nº	1999/2015	D
<b>Ficha 13</b> - Fórum Hudson Gouthier	Rua Faustino Teixeira, 91	1999/2015	A
<b>Ficha 14</b> – Agência do Correio	Rua Vigário Nicolau, 151	1999/2015	A
<b>Ficha 15</b> – Antigo Centro de Atenção Integral à Criança (CAIC), atual NEI	Bairro Ana Rosa	1999/2015	C

#### Bens móveis e integrados – 2015

Denominação	Endereço	Inventário	Setor
<b>Ficha 16</b> – Igaçaba	Museu da Cidade – Rua Ari Marques, nº 355	1999/2015	B
<b>Ficha 17</b> – Locomotiva à vapor nº 325	Museu dos Ferroviários – Praça Olegário Maciel, nº 741	1999/2015	B
<b>Ficha 18</b> – Imagem de Nossa Senhora do Bom Despacho	Casa Paroquial – Praça da Matriz, s/nº	1999/2015	A

#### Conjunto Paisagístico – 2015

Denominação	Endereço	Inventário	Setor
<b>Ficha 19</b> – Vila Militar	Vila Militar, s/nº	1999/2015	B

#### Patrimônio Imaterial – 2015

Denominação	Localização	Inventário	Setor
-------------	-------------	------------	-------

<b>Ficha 20</b> – Guarda de Moçambique de Nossa Senhora do Rosário	Bom Despacho	1999/2015	Área I
<b>Ficha 21</b> – Guarda de Moçambique de Santa Efigênia (Guarda do Monteiro)	Bom Despacho	1999/2015	Área I
<b>Ficha 22</b> – Corte de Penacho Real do Altivo	Bom Despacho	1999/2015	Área I
<b>Ficha 23</b> – Corte do Titinho	Bom Despacho	1999/2015	Área I
<b>Ficha 24</b> – Corte Real / Corte do Romão	Bom Despacho	1999/2015	Área I
<b>Ficha 25</b> – Corte de Congo Real	Bom Despacho	1999/2015	Área I
<b>Ficha 26</b> – Congo Nossa Senhora do Rosário	Bom Despacho	1999/2015	Área I
<b>Ficha 27</b> – Corte de Congo Esperto	Bom Despacho	1999/2015	Área I
<b>Ficha 28</b> – Congo Esperto ou Corte do Dimas	Bom Despacho	1999/2015	Área I

*Obs.: as fichas de patrimônio imaterial não podem ser localizadas em mapa, por abranger vários setores.*

## INVENTÁRIO 2016

<b>Estruturas arquitetônicas e urbanísticas – 2016</b>			
<b>Denominação</b>	<b>Endereço</b>	<b>Inventário</b>	<b>Setor</b>
<b>Ficha 29</b> – Cine Regina	Praça da Matriz, nº30	2016	A
<b>Ficha 30</b> – Galpões administrativos da Vila Militar	Praça Capitão Maurício s/nº - Alameda Coronel Fulgêncio s/n	2016	B
<b>Ficha 31</b> – Antigo Açougue da Vila Militar	Praça Capitão Maurício s/nº - Rua Tenente Garro s/n	2016	B
<b>Ficha 32</b> – Ponte antiga (Vila Aurora e Vila Militar)	Praça Capitão Maurício s/nº - Rua Tenente Garro	2016	B

<b>Patrimônio Imaterial – 2016</b>			
<b>Denominação</b>	<b>Localização</b>	<b>Inventário</b>	<b>Setor</b>
<b>Ficha 33</b> – Guarda de Moçambique de São Benedito	Bom Despacho	2016	Área I
<b>Ficha 34</b> – Congo Nossa Senhora do Rosário	Bom Despacho	2016	Área I
<b>Ficha 35</b> – Corte de Congo Real de Nossa Senhora do Rosário	Bom Despacho	2016	Área I
<b>Ficha 36</b> – Corte de Congo Sereno de N. Sra. do Rosário de Bom Despacho	Bom Despacho	2016	Área I
<b>Ficha 37</b> – Corte de Congo Ligeiro ou Corte do Osvaldo	Bom Despacho	2016	Área I
<b>Ficha 38</b> – Corte de Catupé (antigo Corte de Pedro Carlito)	Bom Despacho	2016	Área I
<b>Ficha 39</b> – Congo Estrela Dalva	Bom Despacho	2016	Área I
<b>Ficha 40</b> – Corte de Congo Esperto de Antonio Carlos (Baixeiro)	Bom Despacho	2016	Área I

### INVENTÁRIO 2017 - reapresentação

<b>Estruturas Arquitetônicas e Urbanísticas ÁREA I – Setor A</b>		<b>Inventário Entregue em</b>
<b>Denominação</b>	<b>Endereço</b>	
FICHA 42– Cemitério do Jardim Sem Flor (Cemitério Antigo)	Rua do Cemitério, s/nº, Centro	2017
FICHA 43– Praça Padre João Heffels (Praça do Cemitério)	Praça Padre João Heffels, s/nº, Centro	2017
FICHA 44– Edificação Modernista à rua Dr. José Gonçalves, nº 117	Rua Dr. José Gonçalves, nº 117, Centroº	2017
FICHA 45– Edificação à rua Faustino Teixeira, nº 197	Rua Faustino Teixeira, nº 197, Centro	2017

<b>Bens móveis e integrados ÁREA I – Setor A</b>		<b>Inventário Entregue em</b>
<b>Denominação</b>	<b>Endereço</b>	
FICHA 46– São José, Esposo de Maria	Praça da Matriz, s/nº, Centro	2017

FICHA 47– São Sebastião	Praça da Matriz, s/nº, Centro	2017
FICHA 48– Imaculado Coração de Maria	Praça da Matriz, s/nº, Centro	2017
FICHA 49– Santo Antônio	Praça da Matriz, s/nº, Centro	2017
FICHA 50– Sagrado Coração de Jesus	Praça da Matriz, s/nº, Centro	2017

**INVENTÁRIO 2018**

<b>Estruturas Arquitetônicas e Urbanísticas ÁREA I – Setor A</b>		<b>Inventário Entregue em</b>
<b>Denominação</b>	<b>Endereço</b>	
FICHA 51– Edificação à Praça Altino Teodoro, nº 56	Praça Altino Teodoro, nº 56, Centro	2018
FICHA 52– Praça Altino Teodoro (Larguinho)	Praça Altino Teodoro, s/nº, Centro	2018

<b>Bens Móveis e Integrados ÁREA I – Setor A</b>		<b>Inventário Entregue em</b>
<b>Denominação</b>	<b>Endereço</b>	
FICHA 53– Imagem de Maria, Esposa de São José	Igreja Matriz de Nossa Senhora do Bom Despacho – Praça da Matriz, s/nº, Centro	2018
FICHA 54– Imagem de Jesus, filho de Maria e São José	Igreja Matriz de Nossa Senhora do Bom Despacho – Praça da Matriz, s/nº, Centro	2018
FICHA 55– Imagem do Senhor dos Passos	Igreja Matriz de Nossa Senhora do Bom Despacho – Praça da Matriz, s/nº, Centro	2018
FICHA 56– Imagem do Senhor Morto	Igreja Matriz de Nossa Senhora do Bom Despacho – Praça da Matriz, s/nº, Centro	2018
FICHA 571– Imagem de São Francisco	Igreja Matriz de Nossa Senhora do Bom Despacho – Praça da Matriz, s/nº, Centro	2018
FICHA 58– Crucifixo	Igreja Matriz de Nossa Senhora do Bom Despacho – Praça da Matriz, s/nº, Centro	2018

<b>Estruturas Arquitetônicas e Urbanísticas ÁREA I e ÁREA II</b>		<b>Inventário Entregue em</b>
<b>Denominação</b>		
FICHA 59– Modo de Fazer Biscoito de queijo		2018

**INVENTÁRIO 2019**

<b>Estruturas Arquitetônicas e Urbanísticas ÁREA I-SETOR C</b>		<b>c</b>
<b>Denominação</b>	<b>Endereço</b>	
FICHA 60– Residência à Praça Antônio Leite, nº 206	Praça Antônio Leite, nº 206 - Centro	2019

<b>Estruturas Arquitetônicas e Urbanísticas ÁREA I – SETOR B</b>		<b>Inventário Entregue em</b>
<b>Denominação</b>	<b>Endereço</b>	
FICHA 61– Residência à Rua Vigário Nicolau, nº 415	Rua Vigário Nicolau, nº 415 - Centro	2019
FICHA 62– Residência à Rua Vigário Nicolau, nº 165	Rua Vigário Nicolau, nº 165 - Centro	2019
FICHA 63– Residência à Rua Marechal Floriano Peixoto, nº 51	Rua Marechal Floriano Peixoto, nº 51- Centro	2019
FICHA 64– Comércio à Rua Marechal Floriano Peixoto, nº 60 e 66	Rua Marechal Floriano Peixoto, nº 60 e 66 - Centro	2019
FICHA 65– Comércio à Rua Marechal Floriano Peixoto, nº 13	Rua Marechal Floriano Peixoto, nº 13 – Centro	2019
FICHA 66– Comércio à Rua Marechal Floriano Peixoto, nº 23 e 27	Rua Marechal Floriano Peixoto, nº 23 e 27- Centro	2019
FICHA 67– Comércio à Rua Marechal Floriano Peixoto, nº 35 e 41	Rua Marechal Floriano Peixoto, nº 35 e 41- Centro	2019
FICHA 68– Galpão Comercial à Rua Olegário Maciel, nº 88 e 62	Rua Olegário Maciel, nº 88 e 62- Centro	2019

<b>Bens Móveis e Integrados ÁREA II – Setor B</b>		<b>Inventário Entregue em</b>
<b>Denominação</b>	<b>Endereço</b>	
FICHA 69– Imagem de Santa Efigênia	Capela de Santa Efigênia – Rua Gustavo Capanema, nº 17 – Vila Militar	2019
FICHA 70– Imagem do Sagrado Coração de Jesus	Capela de Santa Efigênia – Rua Gustavo Capanema, nº 17 – Vila Militar	2019
FICHA 71– Imagem de Nossa Senhora da Conceição	Capela de Santa Efigênia – Rua Gustavo Capanema, nº 17 – Vila Militar	2019

<b>Patrimônio Imaterial ÁREA I e ÁREA II</b>		<b>Inventário Entregue em</b>
<b>Denominação</b>		
FICHA 72– Modo de Fazer Viola de Bambu		2019

**INVENTÁRIO 2020**

<b>Estruturas Arquitetônicas e Urbanísticas</b> <b>ÁREA I – SETOR A</b>		<b>Inventário Entregue em</b>
<b>Denominação</b>	<b>Endereço</b>	
FICHA 73– Praça da Matriz	Praça da Matriz s/n	2020

<b>Bens Móveis e Integrados</b> <b>ÁREA I – Setor A</b>		<b>Inventário Entregue em</b>
<b>Denominação</b>	<b>Endereço</b>	
FICHA 74- Conjunto de Altares	Acervo da Igreja Mariz de N.Sra. Bom Despacho, Praça da Matriz, 332	2020
FICHA 75–Sino	Acervo da Igreja Mariz de N.Sra. Bom Despacho, Praça da Matriz, 332	2020
FICHA 76– Pia Batismal	Acervo da Igreja Mariz de N.Sra. Bom Despacho, Praça da Matriz, 332	2020
FICHA 77– Quadros da Via Sacra	Acervo da Igreja Mariz de N.Sra. Bom Despacho, Praça da Matriz, 332	2020

<b>Acervo</b> <b>ÁREA I – SETOR B</b>		<b>Inventário Entregue em</b>
<b>Denominação</b>		
FICHA 78– Arquivo de documentos musicais da Banda de Música do 7º Batalhão PMMG		2020
FICHA 79 - Acervo de peças do Memorial do 7º Batalhão PMMG		2020
FICHA 80: Acervo do Museu da Cidade de Bom Despacho		2020

<b>PATRIMÔNIO IMATERIAL</b> <b>ÁREA I – SETORES</b>		<b>Inventário Entregue em</b>
<b>Denominação</b>		
FICHA 81– Corte Vital Macota		2020
FICHA 82- Corte Luís Alberto – Estrela do Oriente		2020

**INVENTÁRIO 2021**

<b>Estruturas Arquitetônicas e Urbanísticas ÁREA I – SETOR B</b>		<b>Inventário Entregue em</b>
<b>Denominação</b>	<b>Endereço</b>	
FICHA 83 – Arena do Famine	Rua Padre Libério nº 1	2021
FICHA 84 – Estruturas arquitetônicas da Mata do Batalhão	Rua Olegário Maciel s/n	2021

<b>Bens Móveis e Integrados ÁREA II – Setor A</b>		<b>Inventário Entregue em</b>
<b>Denominação</b>	<b>Endereço</b>	
FICHA 85- Conjunto de Talhas	Acervo de Dona Judite Rua Padre João, 95. Centro; Engenho do Ribeiro	2021
FICHA 86–Pilão	Acervo de Dona Judite Rua Padre João, 95. Centro; Engenho do Ribeiro	2021
FICHA 87- Conjunto de Tachos	Acervo de Dona Judite Rua Padre João, 95. Centro; Engenho do Ribeiro	2021

<b>Estruturas Arquitetônicas e Urbanísticas ÁREA I – SETOR B</b>		<b>Inventário Entregue em</b>
<b>Denominação</b>	<b>Endereço</b>	
FICHA 88–Mata do Batalhão	Acesso pela Rua Olegário Maciel, s/n.	2021

<b>Acervo ÁREA I – SETOR B</b>	<b>Área/setor</b>	<b>Inventário Entregue em</b>
<b>Denominação</b>		
FICHA 89– Acervo do Famine	ÁREA I – SETOR B	2021
FICHA 90 - Acervo de Dona Judite	ÁREA II	2021

<b>PATRIMÔNIO IMATERIAL ÁREA I E ÁREA II– SETORES</b>		<b>Inventário Entregue em</b>
<b>Denominação</b>		
FICHA 91– Modo de Fazer: Doce de Beterraba		2021
FICHA 92- Modo de Fazer: Doce de Amendoim		2021
FICHA 93– Modo de Fazer: Ambrosia		2021
FICHA 94- Modo de Fazer: Pão de Queijo		2021
FICHA 95– Modo de Fazer: Doce de Limão Capeta		2021
FICHA 96- Modo de Fazer: Doce de Leite		2021
FICHA 97- Modo de Fazer: Chás medicinais ou xaropes		2021

**INVENTÁRIO 2022 – ETAPA ATUAL**

<b>Estruturas Arquitetônicas e Urbanísticas ÁREA I – SETOR C</b>		<b>Inventário Entregue em</b>
<b>Denominação</b>	<b>Endereço</b>	
FICHA 98 – Edificação à Avenida Ana Rosa, nº 250	Avenida Ana Rosa, nº 250	2022
FICHA 99 – Edificação à Avenida Ana Rosa, nº 260	Avenida Ana Rosa, nº 260	2022
FICHA 100 – Edificação à Avenida Ana Rosa, nº 142	Avenida Ana Rosa, nº 142	2022
FICHA 101 – Edificação à Rua Paraná, nº 43	Rua Paraná, nº 43	2022
FICHA 102 – Edificação à Avenida Ana Rosa, nº 5	Avenida Ana Rosa, nº 5	2022
FICHA 103 – Edificação à Avenida Ana Rosa, nº 110	Avenida Ana Rosa, nº 110	2022
FICHA 104 – Edificação à Avenida Ana Rosa, nº 49	Avenida Ana Rosa, nº 49	2022
FICHA 105 – Edificação comercial à Avenida Ana Rosa, nº 33	Avenida Ana Rosa, nº 33	2022
FICHA 106 – Conjunto de edificações à Avenida Ana Rosa, nº 30 e 48	Avenida Ana Rosa, nº 30 e 48	2022
FICHA 107 – Conjunto de edificações à Avenida Ana Rosa, nº 239 e 229	Avenida Ana Rosa, nº 229 e 239	2022
FICHA 108 – Conjunto de edificações à Rua Capivari, nº 256 e 248	Rua Capivari, nº 256 e 248	2022

<b>Bens Móveis e Integrados ÁREA I – Setor C</b>		<b>Inventário Entregue em</b>
<b>Denominação</b>	<b>Endereço</b>	
FICHA 109 – Cruzeiro Cruz do Monte	Acervo da Capela da Cruz do Monte Rua Cruz do Monte, s/nº.	2022

<b>PATRIMÔNIO IMATERIAL ÁREA I E ÁREA II– SETORES</b>		<b>Inventário Entregue em</b>
<b>Denominação</b>		
FICHA 110– Benzedeiros da Tabatinga		2022
FICHA 111- Festa de São Benedito		2022
FICHA 112- Modo de fazer cestarias e objetos em bambu		2022
FICHA 113- Modo de fazer biscoito de polvilho frito		2022

<b>Acervo ÁREA I – SETOR C</b>		<b>Área/setor</b>	<b>Inventário Entregue em</b>
<b>Denominação</b>			
FICHA 114– Acervo de imagens e objetos da Casa Mártir São Sebastião.		ÁREA I – SETOR C	2022



## **6 CRONOGRAMA DO INVENTÁRIO**

**Cronograma do Inventário:**

Setores / categorias	2014	2015				2016
		1º/15	2º/15	3º/15	4º/15	
Levantamento de bases cartográficas						
Levantamento de Campo e Entrevistas						
Listagem dos bens a serem Inventariados						
Identificação geográfica dos bens identificados						
- Atualização das fichas de 1999 (fichas de vários setores da Área I)						
<b>FICHAS REFERENTES À FESTA DE NOSSA SENHORA DO ROSÁRIO:</b> Fichas Estruturas Arquitetônicas e Urbanísticas (Tema Festa do Reinado de Nossa Senhora do Rosário)						
Fichas de Bens Móveis e Integrados/Bens Móveis e arte aplicada (Tema Festa do Reinado de Nossa Senhora do Rosário)						
Fichas de Patrimônio Imaterial (Tema Festa do Reinado de Nossa Senhora do Rosário)						
Revisão / atualização das Fichas						

<i>Itens contemplados em etapas anteriores</i>	<i>Itens contemplados na presente etapa</i>	<i>Itens a contemplar</i>	<i>OBS: A publicação é feita anualmente no site da Prefeitura</i>
--	---	---------------------------	---

**ÁREA I – ÁREAS URBANAS**

Área I – Setor A NÚCLEO HISTÓRICO URBANO	2016				2017				2018				2019				2020	
	1º/16	2º/16	3º/16	4º/15	1º/17	2º/17	3º/17	4º/17	1º/18	2º/18	3º/18	4º/18	1º/19	2º/19	3º/19	4º/19		
Levantamento de Campo/ Entrevistas																		
Listagem bens a serem Inventariados																		
Identificação geográfica dos bens																		
Fichas Estruturas Arq. e Urbanísticas																		
Fichas de Bens Móveis																	*	
Fichas de Bens Móveis e Integrados/ Bens Móveis e arte aplicada																	*	
Fichas de Patrimônio Arqueológico																		
Fichas de Patrimônio Espeleológico																		
Fichas de Patrimônio Imaterial																		
Fichas de Sítios Naturais																		
Fichas de Conjuntos Paisagísticos																		
Revisão / atualização das Fichas																		
Arquivamento																		
<b>Divulgação</b>																		

\*Pode-se dizer que patrimônio imaterial ocorre no município como um todo.



\*as fichas de inventários de acervos e bens móveis e integrados do Museu Ferroviário serão contempladas na etapa seguinte. O Museu encontra-se fechado para reforma e o acervo acondicionado em armários e caixas, sem a possibilidade de ser inventariado.

- Obs.: As fichas de bens imóveis do Setor B foram iniciadas em 2016, devido ao tombamento ocorrido no Setor B-Ferrovia e encontra-se adiantadas, podendo ser finalizada na etapa de 2021.
- \*Fichas de acervos dos Museus existentes na Vila Militar (setor B), bem como fichas de Bens Móveis foram realizadas em etapas anteriores;
- Ficou pendente o inventário do Museu Ferroviário, ficando para a próxima etapa (2022). Motivo: está fechado para diagnóstico e plano museológico.
- Não foram detectados patrimônios arqueológicos ou espeleológico nesta área;
- Pode-se dizer que as fichas de bens imateriais também já foram realizadas (Banda de Música) e de Conjunto Paisagístico: a Vila Militar.

	<i>Itens contemplados em etapas anteriores</i>		<i>Itens contemplados na presente etapa</i>		<i>Itens a contemplar</i>	<i>OBS: A publicação é feita anualmente no site da Prefeitura</i>
--	--	--	---	--	---------------------------	---

Área I – Setor C TABATINGA	1º/2022	2023				2024				2025								
		1º/24	2º/24	3º/24	4º/24	1º/25	2º/25	3º/25	4º/25	1º/26	2º/26	3º/26	4º/26					
Levantamento de Campo/ Entrevistas																		
Listagem bens a serem Inventariados																		
Identificação geográfica dos bens																		
Fichas Estruturas Arq.e Urbanísticas	*																	
Fichas de Bens Móveis																		
Fichas de Bens Móveis e Integrados/ Bens Móveis e arte aplicada																		
Fichas de Patrimônio Arqueológico																		
Fichas de Patrimônio Espeleológico																		
Fichas de Patrimônio Imaterial																		
Fichas de Sítios Naturais																		
Fichas de Conjuntos Paisagísticos																		
Revisão / atualização das Fichas																		
Arquivamento																		
Divulgação																		
		*Obs.: a previsão para início de inventário na Tabatinga seria em 2023. Portanto, já iniciado em 2022.																

Área I – Setor D ROSÁRIO	2026				2027				2028							
	1º/16	2º/27	3º/27	4º/27	1º/28	2º/28	3º/28	4º/28	1º/29	2º/29	3º/29	4º/29				
Levantamento de Campo/ Entrevistas																
Listagem bens a serem Inventariados																
Identificação geográfica dos bens																
Fichas Estruturas Arq.e Urbanísticas																
Fichas de Bens Móveis																
Fichas de Bens Móveis e Integrados/ Bens Móveis e arte aplicada																
Fichas de Patrimônio Arqueológico																
Fichas de Patrimônio Espeleológico																
Fichas de Patrimônio Imaterial	*															
Fichas de Sítios Naturais																
Fichas de Conjuntos Paisagísticos																
Revisão / atualização das Fichas																
Arquivamento																
Divulgação																

\*Pode-se dizer que o inventário dos Cortes de Reinado –Patrimônio Imaterial - abrangem no município como um todo.

Área I – Setor E EXPANSÃO URBANA	2029				2030				2031							
	1º/30	2º/30	3º/30	4º/30	1º/31	2º/31	3º/31	4º/31	1º/32	2º/32	3º/32	4º/32				
Levantamento de Campo/ Entrevistas																
Listagem bens a serem Inventariados																
Identificação geográfica dos bens																
Fichas Estruturas Arq.e Urbanísticas																
Fichas de Bens Móveis																
Fichas de Bens Móveis e Integrados/ Bens Móveis e arte aplicada																
Fichas de Patrimônio Arqueológico																
Fichas de Patrimônio Espeleológico																
Fichas de Patrimônio Imaterial	*															
Fichas de Sítios Naturais																
Fichas de Conjuntos Paisagísticos																
Revisão / atualização das Fichas																
Arquivamento																
Divulgação																

\*Pode-se dizer que o patrimônio imaterial ocorre no município como um todo.



Área II – ÁREA RURAL	2031				2032				2033				2034			
	1º/31	2º/31	3º/31	4º/31	1º/32	2º/32	3º/32	4º/32	1º/32	2º/32	3º/32	4º/32	1º/33	2º/33	3º/33	4º/33
Levantamento de Campo/ Entrevistas																
Listagem bens a serem Inventariados																
Identificação geográfica dos bens																
Fichas Estruturas Arq.e Urbanísticas																
Fichas de Bens Móveis	*															
Fichas de Bens Móveis e Integrados/ Bens Móveis e arte aplicada																
Fichas de Patrimônio Arqueológico																
Fichas de Patrimônio Espeleológico																
Fichas de Patrimônio Imaterial	*	*	*	*												
Fichas de Sítios Naturais																
Fichas de Conjuntos Paisagísticos																
Revisão / atualização das Fichas																
Arquivamento																
Divulgação																

\*Obs.: Foi iniciado em 2021 o inventário de PATRIMÔNIO IMATERIAL, BENS MÓVEIS E ACERVOS cuja detentora reside no distrito do Engenho do Ribeiro, cuja previsão de início seria 2031.

**FINALIZAÇÃO**

<i>Finalização</i>	2035				2036				2037				2038 e anos seguintes			
	1º	2º	3º	4º	1º	2º	3º	4º	1º	2º	3º	4º	1º	2º	3º	4º
Atualização de fichas* e divulgação	*	*	*	*												
Preenchimento da ficha de Informações Gerais e Cartografia completa																

**Obs.:**

- A finalização do Inventário de proteção ao Acervo Cultural de Bom Despacho fica, portanto, prevista para o ano 2034, iniciando-se a atualização em 2035.
- A lista de bens culturais protegidos encontra-se publicada no site da Prefeitura, recebendo atualização anual.
- Entende-se que o patrimônio imaterial ocorre no município como um todo.

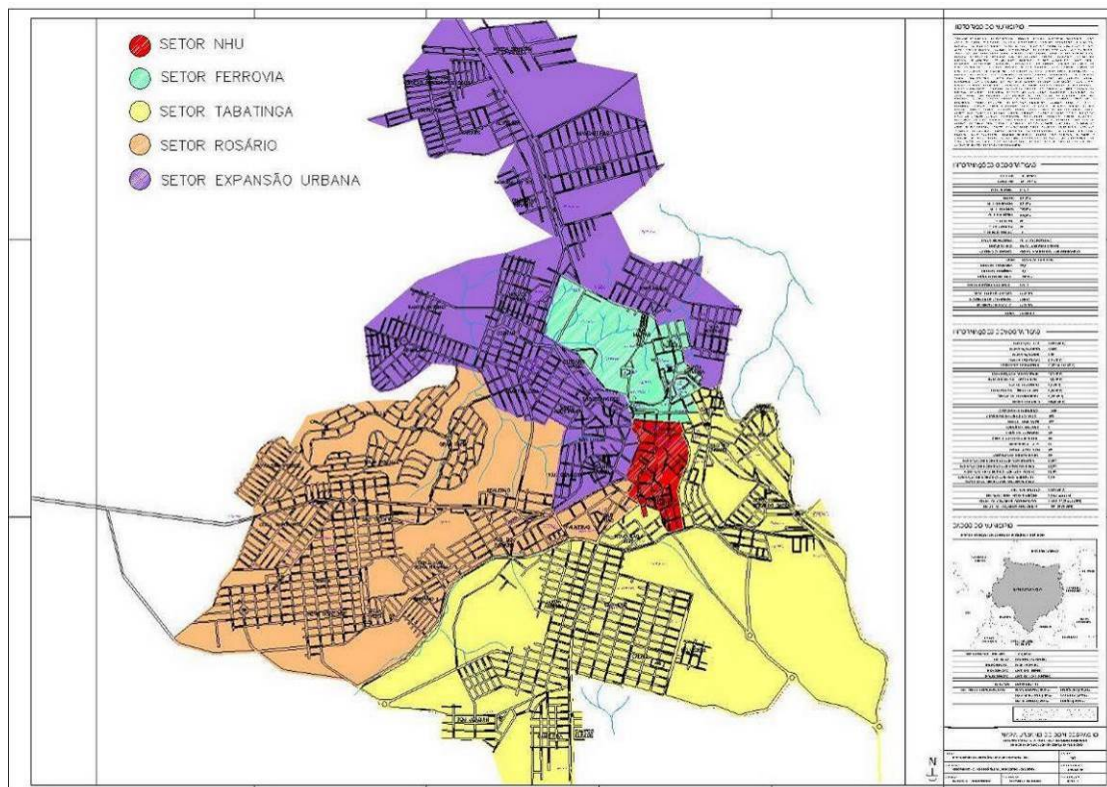
## 7 CARTOGRAFIA

### 7.1 Mapa 1 - Localização de Bom Despacho em Minas Gerais



[https://pt.wikipedia.org/wiki/Bom\\_Despacho#/media/File:MinasGerais\\_Municip\\_BomDespacho.svg](https://pt.wikipedia.org/wiki/Bom_Despacho#/media/File:MinasGerais_Municip_BomDespacho.svg)

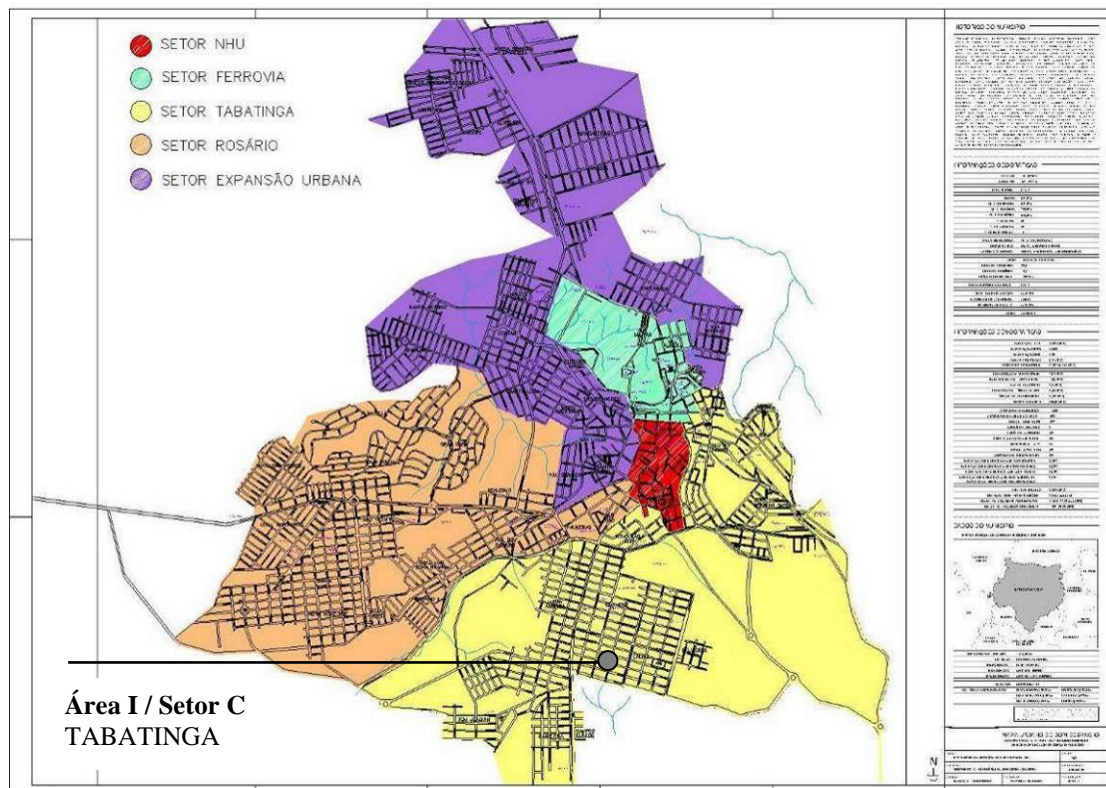
### 7.2 Mapa 2 - ÁREA I –Área Urbana: divisão dos setores.



Mapa 02: ÁREA I –Área Urbana: divisão dos setores.

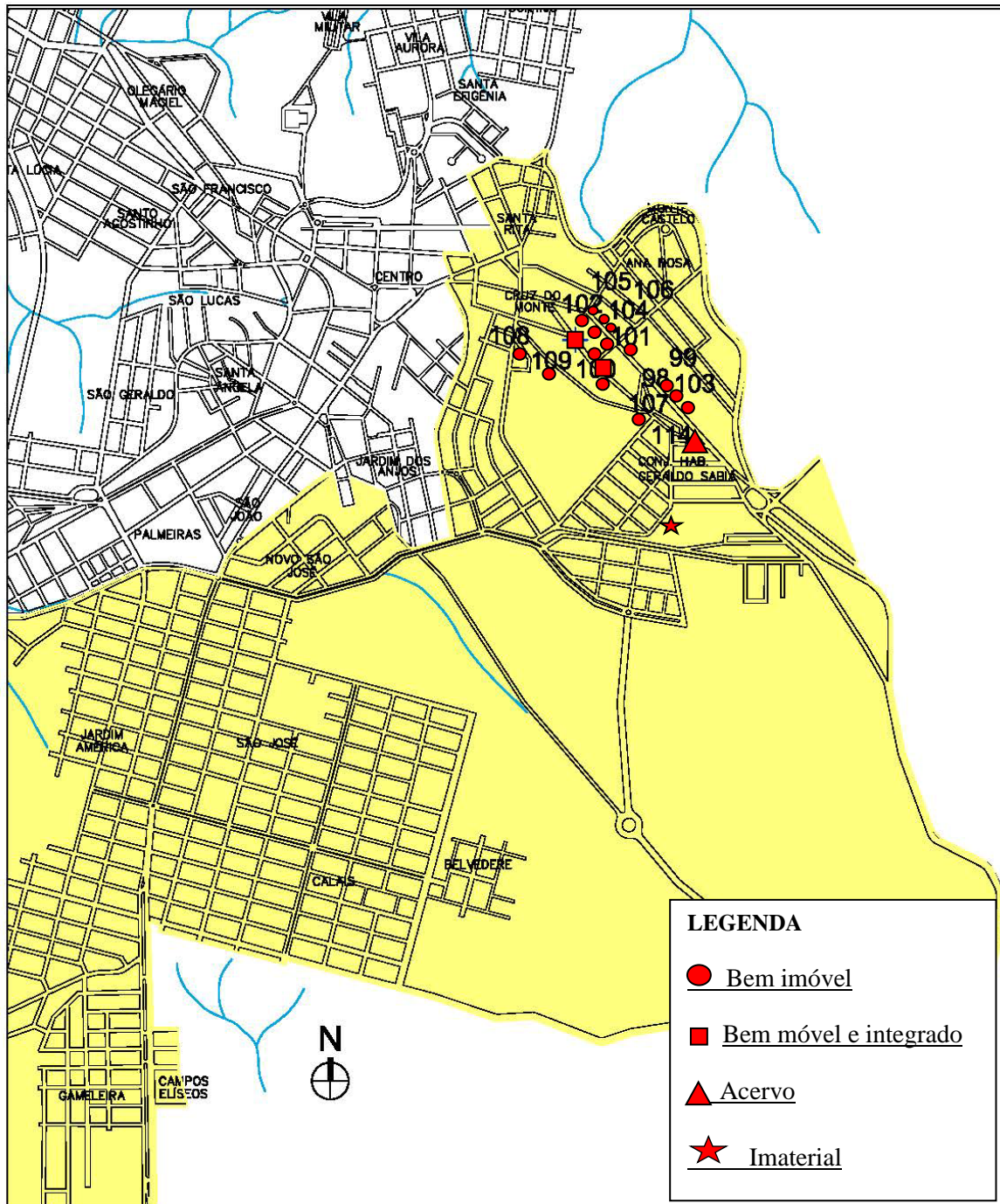
Fonte: SANTOS, Carolina Costa Moreira dos / Prefeitura Municipal de Bom Despacho. 2014

### 7.3 Mapas – Localização dos inventários 2022



Mapa 03: LOCALIZAÇÃO DA ÁREA I – Setor C-TABATINGA.


Fonte: SANTOS, Carolina Costa Moreira dos / Prefeitura Municipal de Bom Despacho. 2014





<b>MAPA URBANO DE BOM DESPACHO</b> DESENVOLVIDO E ATUALIZADO PELA PREFEITURA MUNICIPAL DE BOM DESPACHO COM INFORMAÇÕES ADICIONAIS		ESCALA: SEM ESCALA
TÍTULO: LOCALIZAÇÃO DO IPAC - ÁREA I - SETOR C - TABATINGA   BOM DESPACHO - MG		DESENVOLVIDO EM: JANEIRO/06
CONTEÚDO: FICHAS DE INVENTÁRIO - ANO 2022		ATUALIZADO EM: NOVEMBRO/22
DESENHO: ROBERTO THADEU MENDES	ATUALIZAÇÃO: CAROLINA C. MOREIRA	<i>Carolina C. Moreira</i>


Lista dos bens inventariados: **Vide página seguinte.**

**LEGENDA:**

 <b>Estruturas Arquitetônicas e Urbanísticas</b> <b>ÁREA I – SETOR C</b>		Inventário Entregue em
<b>Denominação</b>	<b>Endereço</b>	
FICHA 98 – Edificação à Avenida Ana Rosa, nº 250	Avenida Ana Rosa, nº 250	2022
FICHA 99 – Edificação à Avenida Ana Rosa, nº 260	Avenida Ana Rosa, nº 260	2022
FICHA 100 – Edificação à Avenida Ana Rosa, nº 142	Avenida Ana Rosa, nº 142	2022
FICHA 101 – Edificação à Rua Paraná, nº 43	Rua Paraná, nº 43	2022
FICHA 102 – Edificação à Avenida Ana Rosa, nº 5	Avenida Ana Rosa, nº 5	2022
FICHA 103 – Edificação à Avenida Ana Rosa, nº 110	Avenida Ana Rosa, nº 110	2022
FICHA 104 – Edificação à Avenida Ana Rosa, nº 49	Avenida Ana Rosa, nº 49	2022
FICHA 105 – Edificação comercial à Avenida Ana Rosa, nº 33	Avenida Ana Rosa, nº 33	2022
FICHA 106 – Conjunto de edificações à Avenida Ana Rosa, nº 30 e 48	Avenida Ana Rosa, nº 30 e 48	2022
FICHA 107 – Conjunto de edificações à Avenida Ana Rosa, nº 239 e 229	Avenida Ana Rosa, nº 229 e 239	2022
FICHA 108 – Conjunto de edificações à Rua Capivari, nº 256 e 248	Rua Capivari, nº 256 e 248	2022

 <b>Bens Móveis e Integrados</b> <b>ÁREA I – Setor C</b>		Inventário Entregue em
<b>Denominação</b>	<b>Endereço</b>	
FICHA 109 – Cruzeiro Cruz do Monte	Acervo da Capela da Cruz do Monte Rua Cruz do Monte, s/nº.	2022

 <b>PATRIMÔNIO IMATERIAL</b> <b>ÁREA I E ÁREA II – SETORES</b>		Inventário Entregue em
<b>Denominação</b>		
FICHA 110– Benzedeiros da Tabatinga		2022
FICHA 111- Festa de São Benedito		2022
FICHA 112- Modo de fazer cestarias e objetos em bambu		2022
FICHA 113- Modo de fazer biscoito de polvilho frito		2022

 <b>Acervo</b> <b>ÁREA I – SETOR C</b>		Área/setor	Inventário Entregue em
<b>Denominação</b>			
FICHA 114– Acervo de imagens e objetos da Casa Mártir São Sebastião.		ÁREA I – SETOR C	2022

**Obs.: Patrimônio imaterial ocorre na área da Tabatinga como um todo, sem endereço específico.**

## 9 DECLARAÇÃO DE PUBLICIDADE



À Sra. Marília Palhares Machado

Presidente do Instituto Estadual do Patrimônio Histórico e Artístico de Minas Gerais – IEPHA-MG / ICMS PATRIMÔNIO CULTURAL

Praça da Liberdade, nº 470, Funcionários | 30140-010 - Belo Horizonte – MG

**DATA:** 30 de dezembro de 2022

**ASSUNTO:** DECLARAÇÃO DE PUBLICIDADE

Senhor Presidente,

Em conformidade com as exigências da Deliberação Normativa do CONEP nº 01/2021 e nº Portaria 35/2022, comunico que a Divulgação do Inventário de Proteção do Patrimônio Cultural de Bom Despacho ocorreu por meio da publicação da listagem dos bens inventariados, incluindo-se os relativos ao ano 2022, no *site* oficial do Município de Bom Despacho: <http://www.bomdespacho.mg.gov.br>, link: Patrimônio Cultural.

Atenciosamente,

---

**ROSIMAIRE CÁSSIA DOS SANTOS**

Secretária Municipal de Cultura e Turismo

30/12/2022

## 10. REFERÊNCIAS

Assembléia Legislativa de Minas Gerais – municípios mineiros Disponível em <http://almg.gov.br>, acesso em 30.10.2021

BORNHAUSEN, Rosy L. As ervas do sítio: história, magia, saúde, culinária e cosmética. São Paulo: M.A.S, 1991.

CARAMURU, H.; ELEUTERIO, A. B. PIMENTA, D. J.; As ferrovias em Minas Gerais (SESC). 200-.

Equipamentos, usos e costumes da Casa Brasileira. Organizadores José Wilton Guerra e Renata Simões. São Paulo. Museu da Casa Brasileira. 2001.

FRIEIRO, Eduardo. Feijão, angu e couve: ensaio sobre a comida dos mineiros. Belo Horizonte: Imprensa da Universidade Federal de Minas Gerais, 1966.

FREITAS, Orlando Ferreira de. Raízes de Bom Despacho. Bom Despacho: Edição do autor, 2005, p. 104.

GUERRA, Jacinto. Arraial do Sol – História, Cultura e Turismo de Bom Despacho. Bom Despacho/Brasília: Edições Piraquara, 1997.

IGAM - Instituto Mineiro De Gestão Das Águas, Comitês de Bacias Hidrográficas. Disponível em <http://aguas.igam.mg.gov.br/2009mapasbacias/combachidminger.pdf>.

IBGE - Folha da Carta –BOM DESPACHO- SE-23-Y-D-VI, escala 1:100.000.

GIESBRECHT, Ralph Mennucci. RMV Paracatu. 2012. Disponível em:. Acesso em: nov/2015.

JORNAL ‘O BOM DESPACHO’. A visita dos Drs. Mello Vianna e Daniel de Carvalho. 19/20/1924.

JORNAL ‘O BOM DESPACHO’. 11/10/1925.

LAUAR, Débora; CRUZ, Humberto; SARTORI, Milena F. Quitandas mineiras. 2014. Famesp. Disponível em: [http://famesp.com.br/novosite/wp-content/uploads/2014/tcc/famesp\\_debora\\_lauar.pdf](http://famesp.com.br/novosite/wp-content/uploads/2014/tcc/famesp_debora_lauar.pdf). Acesso em: nov/2021

MINTZ, Sidney. “Comida e Antropologia: uma breve revisão”. Revista Brasileira de Ciências Sociais Vol. 16 nº 47 outubro/2001.

MENESES, Ulpiano; CARNEIRO, Henrique. História da Alimentação: balizas historiográficas. In: Anais Do Museu Paulista – História e Cultura Material, São Paulo: Nova Série, vol. 5, jan/dez 1997, p. 9-91.

QUEIROZ, Sônia Maria de Melo. Pé preto no barro branco: a língua dos negros da Tabatinga. Belo Horizonte: Ed. UFMG, 1988.

RODRIGUES, Laércio. História de Bom Despacho (origens e formação). Belo Horizonte, 1968.

SOARES, Carlos Alves. A cura que vem dos chás. Petrópolis: Editora Vozes, 2007.



XAVIER, Aline; NEVES, Isabella Verdolin; CAMISASCA, Marina; NEVES, Osias Ribeiro. Livro de Ouro Bom Despacho: 100 anos Belo Horizonte: Escritório de Histórias, 2012.

**Entrevistas:**



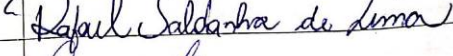

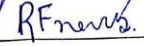


- ENTREVISTA com Ângela Maria Campos, outubro/2022.
- ENTREVISTA com Pedro Quintino Filho, outubro/2022.
- ENTREVISTA com a moradora Renata, outubro/2022.
- ENTREVISTA com Ângela Maria Campos, outubro/2022.
- ENTREVISTA com Pedro Quintino Filho, outubro/2022.
- ENTREVISTA com a moradora Renata, outubro/2022.
- ENTREVISTA com Erlaine e Neiva - quitandeiras, out/2022
- ENTREVISTA com Geralda - quitandeira, out/2022
- ENTREVISTA com Joana Helena Costa, out/2022.
- ENTREVISTA com Sr. Israel Abraão da Silva. Out/2022
- ENTREVISTA com Sra. Joana Maria Beata. Out/2022
- ENTREVISTA com Sr. José Beato; Out/2022
- ENTREVISTA com Sr. Lázaro Antônio Felipe; Out/2022
- ENTREVISTA com Maria da Graça Epifânio, Bom Despacho, out./2022

## 11. ATA

Ata da 155ª (centésima quinquagésima quinta) reunião ordinária do Conselho Consultivo e Deliberativo Municipal do Patrimônio Cultural do Município de Bom Despacho, Minas Gerais, realizada no dia quatorze de dezembro de dois mil e vinte e dois. A reunião foi realizada presencialmente na sede da Prefeitura Municipal de Bom Despacho, localizada na Avenida Maria da Conceição Del Duca, 150, Jaraguá, e coordenada pela presidente, Bárbara Freitas. Participaram da reunião, os seguintes membros: Bárbara Silva Freitas (titular); Cecília Pinto Santos (titular); Maria das Graças Epifânio da Silva (suplente); Rafael Saldanha de Lima (titular); Rodrigo Machado (titular); Juliano Pires (suplente); Carolina Moreira - arquiteta e consultora do patrimônio cultural de Bom Despacho (convidada); Daniela de Castro Viana e Tiago Henrique dos Santos - arquitetos responsáveis pela obra na rua Ari Marques (convidados). Todos os conselheiros foram comunicados sobre a reunião por meio de mensagem enviada no grupo COMPAC BD no *Whatsapp* e que continha data, horário, local e pautas da reunião convocada. As pautas foram: 1- *Análise do projeto de construção de imóvel na Rua Ari Marques, perímetro de entorno do tombamento da Vila Militar*; 2- *Apresentação e análise dos inventários realizados em 2022*. A reunião foi iniciada pela presidente Bárbara, que apresentou os conselheiros e a consultora aos arquitetos convidados presentes - responsáveis pelos projetos da obra na Rua Ari Marques - e explicou para todos a situação da primeira pauta. Segundo ela, foi aprovada uma obra na Rua Ari Marques e a Secretaria de Obras enviou o projeto há pouco tempo para a Secretaria de Cultura e Turismo, quando já havia sido aprovada pelo Obras. Diante disto, foi solicitada uma análise urgente do conselho porque a obra está no perímetro de entorno da Vila Militar - conjunto arquitetônico tombado. Após a explanação, Bárbara perguntou se os arquitetos sabiam da proteção da Vila quando a empresa responsável - JM Empreendimentos e Construções LTDA - adquiriu o terreno e pediu para que os arquitetos explicassem o projeto para os conselheiros. Segundo a arquiteta da Construtora, eles não sabiam da proteção do terreno, e explicou que o projeto prevê a construção de duas torres de apartamento; são 80 apartamentos e o prédio é todo focado no lazer, então é muito grande; serão duas torres e os estacionamentos que serão abertos. Rafael fez algumas perguntas e disse que o Conselho precisa saber se a obra atingiria a área do perímetro de tombamento ou apenas o perímetro de entorno do bem tombado. Bárbara explicou que as diretrizes presentes no dossiê são diferentes para cada situação. Rafael também perguntou se haveria demolição de algum imóvel para a construção da obra e a arquiteta disse que iriam demolir as casas ao lado, que estão localizadas na mesma rua. Rafael alertou que, nesse caso, o processo de análise é um pouco mais complicado porque é preciso verificar se as casas a serem demolidas e que estão dentro do perímetro de entorno do bem são inventariadas. Rafael enfatizou ainda que o Conselho precisa ter certeza que a obra não vai entrar no perímetro de tombamento e que, da planta que os arquitetos levaram pra reunião, não era possível analisar essa questão. Dessa forma, ele pediu para que os arquitetos enviassem outro projeto para que isso pudesse ser verificado e pudesse ser verificado também a questão da volumetria; assim o Conselho marcaria outra reunião para analisar novamente o projeto. Bárbara lembrou também que no dossiê tem uma diretriz dizendo que os projetos precisam também da aprovação do Batalhão e que, portanto, seria preciso mandar um ofício pedindo anuência também para eles. Bárbara, então, agradeceu a presença dos arquitetos e passou a discussão para a próxima pauta: a apresentação e análise das fichas de inventário de 2022. Ela explicou que Carolina, arquiteta e consultora do patrimônio, fica responsável por fazer quinze fichas de inventário por ano e esses inventários são pontuados pelo IEPHA, pontuação que volta como recursos para o Município. Explicou ainda que o critério utilizado pelo Município é o inventário territorial - que segue o Plano de Inventário e o cronograma - e que neste ano, o território abrangido foi a Tabatinga, uma vez que o dossiê de registro da Língua da Tabatinga está também em execução. Bárbara ainda colocou que Rafael ajudou nos inventários e que agora, o Conselho tem que aprová-los e assim, pediu para que Carolina e Rafael apresentassem as fichas. Carolina colocou que no trabalho de campo, o acesso aos imóveis foi difícil e os proprietários não permitiram adentrar aos imóveis. Com isso, foi solicitado a secretaria de obras, as plantas dos imóveis aprovados. No entanto, a secretaria de obras não encontrou as plantas de projetos aprovados. Desta forma, foi explicado a falta de acesso aos imóveis e com isso, não

IPAC

foram elaborados croquis das casas e as fichas impressas serão encaminhadas à secretaria de cultura após a finalização. Eles começaram a inventariar uma série de edificações em que eles precisavam ter acesso e não conseguiram, como o Memorial Sacro de Bom Despacho, situado no setor a ser inventariado. Segundo ela ainda, esse é só o início do processo de inventários da região e para começar, eles irão encaminhar dezessete fichas de inventário. O critério de início do inventário foi dar prioridades para as edificações que estão em risco de ruir ou de demolição, uma vez que o IEPHA recomenda priorizar os bens culturais que estão em risco de desaparecimento. Segundo Rafael, muitas casas estão fechadas e algumas em início de arruinamento, com telhados comprometidos. Muitas delas, localizam-se na Av. Ana Rosa e são casas que fazem parte da história da Tabatinga; algumas por exemplo, foram de pessoas importantes para a comunidade, como Dona Fiota e Dona Mariquinha. Graça Epifânio, moradora da Tabatinga, enfatizou que esses inventários são muito importantes para eles, enquanto comunidade e território quilombola, porque são edificações que representam muito a história do quilombo da Tabatinga. Rafael ainda comentou sobre a parte de cima da Cruz do Monte; e a ideia de inventariar o cruzeiro que caiu há alguns anos e também outras casas da parte de trás da Cruz do Monte, as quais eles tiveram dificuldade de acesso e, portanto, de coletar informações. Bárbara pontuou sobre a necessidade de os proprietários dos imóveis participarem dos processos de inventário. Segundo ela, pode ser que os proprietários não tenham condições de manter e preservar as edificações e que seria desumano o Conselho barrar as obras e não ajudá-los a manter e restaurar os imóveis. Todos concordaram. Foram realizadas dezessete fichas de inventário na região da Tabatinga, em diversas categorias, são elas: BENS IMÓVEIS: Residência à Avenida Ana Rosa, nº 250; Residência à Avenida Ana Rosa, nº 260, Residência à Avenida Ana Rosa, nº 142; Residência à Rua Paraná, nº 43; Residência à Avenida Ana Rosa, nº 5; Residência à Avenida Ana Rosa, nº 110; Residência à Avenida Ana Rosa, nº 49; Comercio à Avenida Ana Rosa, nº 33; Conjunto de edificações à Avenida Ana Rosa, nº 30 e 48; Conjunto de edificações à Avenida Ana Rosa, nº 239 e 229 e conjunto de edificações à Rua Capivari, nº 256 e 248. BENS MÓVEIS E INTEGRADOS: Cruzeiro da Cruz do Monte; PATRIMÔNIO IMATERIAL: Benzedeiros da Tabatinga; Festa de São Benedito; Modo de fazer cestarias e objetos em bambu; Modo de fazer biscoito de polvilho frito e ACERVO: Acervo de imagens e objetos da Casa Mártir São Sebastião. Todos os conselheiros aprovaram por unanimidade o inventário elaborado, bem como o cronograma e a forma de divulgação através da página oficial da Prefeitura. Nada mais havendo a tratar, a presente ata foi lavrada por mim, Cecília Santos, e assinada por todos os presentes acima nominados e referenciados.

Membros Titulares	
Bárbara Silva Freitas	
Cecília Pinto Santos	
Rafael Saldanha de Lima	
Rodrigo Machado	
Roberta Neves	
Membros Suplentes	
Maria das Graças Epifânio da Silva	
Juliano Pires	

## 12 RESPONSABILIDADE TÉCNICA

### IPAC 2022 – BOM DESPACHO



#### **PREFEITURA MUNICIPAL DE BOM DESPACHO/MG**

Prefeito Municipal: Bertolino da Costa Neto

Setor responsável: Secretaria de Cultura e Turismo

Responsável pelo setor: Rosimeire Cássia dos Santos

Email: cultura@bomdespacho.mg.gov.br

**MINDËLLO**  
ARQUITETOS ASSOCIADOS

#### **MINDËLLO ARQUITETOS ASSOCIADOS**

Av. Nossa Senhora do Carmo 1.650, lj. 38 | BAIRRO SION | CEP 30.330-000 | Belo Horizonte/MG (31)3295-0126 | [carolina@mindelloarquitetura.com.br](mailto:carolina@mindelloarquitetura.com.br)

#### **ELABORAÇÃO (julho a nov/2022)**

**Carolina Costa Moreira dos Santos / Arquiteta Urbanista - CAU 22.717-0**  
Responsável pela elaboração do inventário, levantamento de campo e revisão

**Rafael Saldanha - CAU 121172-2**  
Responsável pela elaboração parcial do inventário e levantamento de campo

---

**ROSIMAIRE CÁSSIA DOS SANTOS**

Secretária Municipal de Cultura e Turismo

30/12/2022