BOM DESPACHO | MG

QUADRO II - PROTEÇÃO

A) Inventário de Proteção ao Acervo Cultural | IPAC

Divulgação da
lista de bens protegidos

ANO 2023
EXERCÍCIO 2025

MUNICÍPIO DE BOM DESPACHO
Av. Maria da Conceição Del Duca, D. Saçã, 150 - Jaraguá
CEP 35630-302 – ESTADO DE MINAS GERAIS
www.bomdespacho.mg.gov.br

BOM DESPACHO | MG

QUADRO II

A) Inventário de Proteção ao Acervo Cultural | IPAC

ANO BASE 2023/ EXERCÍCIO 2025

1. EDITORIAL

MUNICÍPIO DE BOM DESPACHO
Av. Maria da Conceição Del Duca, D. Saçã, 150 - Jaraguá
www.bomdespacho.mg.gov.br

BERTOLINO DA COSTA NETO
Prefeito Municipal de Bom Despacho

ROSIMAIRE CÁSSIA DOS SANTOS
Secretária Municipal de Cultura e Turismo

ELABORAÇÃO:
CAROLINA COSTA MOREIRA DOS SANTOS
Arquiteta e Urbanista
CAU A22717-0

RAFAEL SALDANHA
Arquiteto
CAU 121172-2

MINDELLO
ARQUITETOS ASSOCIADOS

4 LISTA DE BENS PROTEGIDOS

4.1. Patrimônio Protegido

Nível de Tombamento	Denominação	Localidade	Inventário	Tombamento
Tombamento Municipal	Biquinha	Bom Despacho	1999	Decreto nº3375 Data: 2000/2007 Inscrição Livro de Tombo Nº02
Tombamento Municipal	Paineira da Santa Casa	Bom Despacho	1999	Decreto nº3377 Data: 2000/2007 Inscrição Livro de Tombo Nº03
Tombamento Municipal	Praça Olegário Maciel	Bom Despacho	2003	Decreto nº2583 de 12/03/2003 Data: 2003 Inscrição Livro de Tombo Nº08
Tombamento Municipal	Igaçaba	Bom Despacho	1999	Decreto nº3377 Data: 2000/2007 Inscrição Livro de Tombo Nº04
Tombamento Municipal	Quadro à óleo “Matriz de Bom Despacho”	Bom Despacho	1999	Decreto nº3378 Data: 2000/2007 Inscrição Livro de Tombo Nº05
Tombamento Municipal	Locomotiva a Vapor nº 325	Bom Despacho	2003	Decreto nº2582/2003 Data: 2003 Inscrição Livro de Tombo Nº07
Tombamento Municipal	Conj. arquitetônico, urbanístico e paisagístico “Vila Militar”	Bom Despacho	2015	Decreto nº6927 Data: 30/11/2015 Inscrição Livro de Tombo Nº01 no livro de tombo arqueológico e paisagístico
Tombamento Municipal	Igreja Matriz de N. Sra. De Bom Despacho	Bom Despacho	2017	Decreto nº7469/2017 Inscrição Livro de Tombo Nº08
Tombamento Municipal	Escola Municipal Coronel Praxedes	Bom Despacho	1999/2015	Decreto nº8.359 Inscrição Livro de Tombo Nº09
Tombamento Municipal	Castelinho da antiga Cia Força e Luz	Bom Despacho	1999	Decreto nº8.360 Inscrição Livro de Tombo Nº10
Tombamento Municipal	Chaminé antiga CIAB	Bom Despacho	-	Decreto nº8.360 Inscrição Livro de Tombo Nº11
Tombamento Municipal	Escola Estadual Irmã Maria	Bom Despacho	-	Decreto nº8.372 Inscrição Livro de Tombo Nº11

4.2. Bens Registrados:

Patrimônio Imaterial			
Denominação	**Localidade**	**Setor**	**Decreto**
Festa de Reinado de Nossa Senhora do Rosário	Bom Despacho – distritos sede e Engenho do Ribeiro	Área I e II	Decreto nº6374/2014 Livro das Celebrações
Banda de Música do 7º Batalhão de Polícia Militar	Bom Despacho – distrito sede – Vila Militar	Área I	Decreto nº7.930 de 29 de maio de 2018 - Livro das Formas de Expressões
Modo de Fazer Biscoito de Queijo	Bom Despacho – distritos sede e Engenho do Ribeiro	Área I e II	Decreto nº8.078 de 14/11/2018 Livro dos Saberes

4.3. Patrimônio Inventariado:

Estruturas Arquitetônicas e Urbanísticas – 2005			
Denominação	**Endereço**	**Setor**	**Inventário**
Comércio e residência à Praça da Matriz, 230	Praça da Matriz, 230	A	2005
Comércio e residência à Praça da Matriz, 272	Praça da Matriz, 272	A	2005
Comércio e residência à Praça da Matriz, 530	Praça da Matriz, 530	A	2005
Comércio à rua Dr. Miguel Gontijo, 255	Rua Dr. Miguel Gontijo, 255	A	2005
Comércio à rua Conselheiro Guerra, 86	Rua Conselheiro Guerra, 86	A	2005
Residência à rua Alferes Tavares, 83	Rua Alferes Tavares, 83	A	2005
Residência à Avenida São Vicente, 531	Avenida São Vicente, 531	B	2005
Residência à Avenida São Vicente, 427	Avenida São Vicente, 427	B	2005
Residência à Avenida São Vicente, 475	Avenida São Vicente, 475	B	2005
Residência à Avenida Vigário Nicolau, 244	Avenida Vigário Nicolau, 244	B	2005

Estruturas Arquitetônicas e Urbanísticas – 2005 / 2006

Denominação	Endereço	Setor	Inventário
Igreja Cruz do Monte	Rua Cruz do Monte, s/nº	C	2005
Vila da Tabatinga	Bairro Ana Rosa	C	2005
Sede do 7º Batalhão	Praça Capitão Maurício s/n	B	2005
Igreja da Vila Militar	Praça Capitão Maurício s/n	B	2005
Vila Militar	Praça Capitão Maurício s/n	B	2005
Câmara dos vereadores	Praça Olegário Maciel s/n	B	2005
Igreja de N. Sra. do Rosário	Praça N. Sra do Rosário s/n	D	2006
Praça de N. Sra. do Rosário	Praça N. Sra do Rosário s/n	D	2005
Fábrica de Tecidos - CIAB	Av. das Palmeiras, 689	D	2005
Vila dos Operários - CIAB	Av. das Palmeiras e ruas adjacentes	B	2005
Santa Casa	Praça Irmã Albuquerque s/n	B	2005

Patrimônio Imaterial – 2005/2006			
Denominação	**Endereço**	**Setor**	**Inventário**
A língua do negro da Tabatinga	Praça da Matriz, 272	Área I	2005
Festa do Congado	Praça da Matriz / Praça N. Sra do Rosário	Área I e II	2005
Banda Militar	Praça Capitão Maurício s/n	B	2005

Bens culturais inventariados em 2015:

Estruturas Arquitetônicas e Urbanísticas – 2015			
Denominação	**Endereço**	**Inventário**	**Setor**
Ficha 01 – Árvores da Amazônia	Praça Olegário Maciel, s/n	1999/2015	A
Ficha 02 - Biquinha	Rua dos Expedicionários com Rua da Biquinha	1999/2015	A
Ficha 03 - Paineira da Santa Casa	Praça Irmã Albuquerque	1999/2015	A
Ficha 04 – Praça Olegário Maciel	Praça Olegário Maciel, s/nº	1999/2015	B
Ficha 05 – Igreja Matriz de Nossa Senhora do Bom Despacho	Praça da Matriz, s/nº	1999/2015	A
Ficha 06 – Igrejinha da Cruz do Monte	Rua Cruz do Monte, s/nº	1999/2015	C

Ficha 07 – Antigo Armazém Ferroviário	Praça Olegário Maciel, nº 831	1999/2015	B
Ficha 08 – Castelinho Força e Luz – Agência de atendimento da CEMIG	Rua Faustino Teixeira, s/nº	1999/2015	A
Ficha 09 – Antiga Estação Ferroviária de Bom Despacho	Praça Olegário Maciel, nº 741	1999/2015	B
Ficha 10 – Santa Casa	Praça Irmã Albuquerque, nº 120	1999/2015	A
Ficha 11 – Escola Municipal Coronel Praxedes	Rua Miguel Dias, nº 40	1999/2015	A
Ficha 12 – Igreja Matriz de São Vicente	Rua Perdição, s/nº	1999/2015	D
Ficha 13- Fórum Hudson Gouthier	Rua Faustino Teixeira, 91	1999/2015	A
Ficha 14 – Agência do Correio	Rua Vigário Nicolau, 151	1999/2015	A
Ficha 15 – Antigo Centro de Atenção Integral à Criança (CAIC), atual NEI	Bairro Ana Rosa	1999/2015	C

Bens móveis e integrados – 2015			
Denominação	**Endereço**	**Inventário**	**Setor**
Ficha 16 – Igaçaba	Museu da Cidade – Rua Ari Marques, nº 355	1999/2015	B
Ficha 17 – Locomotiva à vapor nº 325	Museu dos Ferroviários – Praça Olegário Maciel, nº 741	1999/2015	B
Ficha 18 – Imagem de Nossa Senhora do Bom Despacho	Casa Paroquial – Praça da Matriz, s/nº	1999/2015	A

Conjunto Paisagístico – 2015			
Denominação	**Endereço**	**Inventário**	**Setor**
Ficha 19 – Vila Militar	Vila Militar, s/nº	1999/2015	B

Patrimônio Imaterial – 2015			
Denominação	**Localização**	**Inventário**	**Setor**

Ficha 20 – Guarda de Moçambique de Nossa Senhora do Rosário	Bom Despacho	1999/2015	Área I
Ficha 21 – Guarda de Moçambique de Santa Efigênia (Guarda do Monteiro)	Bom Despacho	1999/2015	Área I
Ficha 22 – Corte de Penacho Real do Altivo	Bom Despacho	1999/2015	Área I
Ficha 23 – Corte do Titinho	Bom Despacho	1999/2015	Área I
Ficha 24 – Corte Real / Corte do Romão	Bom Despacho	1999/2015	Área I
Ficha 25 – Corte de Congo Real	Bom Despacho	1999/2015	Área I
Ficha 26 – Congo Nossa Senhora do Rosário	Bom Despacho	1999/2015	Área I
Ficha 27 – Corte de Congo Esperto	Bom Despacho	1999/2015	Área I
Ficha 28 – Congo Esperto ou Corte do Dimas	Bom Despacho	1999/2015	Área I

Obs.: as fichas de patrimônio imaterial não podem ser locadas em mapa, por abranger vários setores.

INVENTÁRIO 2016

Estruturas arquitetônicas e urbanísticas – 2016			
Denominação	**Endereço**	**Inventário**	**Setor**
Ficha 29 – Cine Regina	Praça da Matriz, nº30	2016	A
Ficha 30 – Galpões administrativos da Vila Militar	Praça Capitão Maurício s/nº - Alameda Coronel Fulgêncio s/n	2016	B
Ficha 31 – Antigo Açougue da Vila Militar	Praça Capitão Maurício s/nº - Rua Tenente Garro s/n	2016	B
Ficha 32 – Ponte antiga (Vila Aurora e Vila Militar)	Praça Capitão Maurício s/nº - Rua Tenente Garro	2016	B

Patrimônio Imaterial – 2016			
Denominação	**Localização**	**Inventário**	**Setor**
Ficha 33 – Guarda de Moçambique de São Benedito	Bom Despacho	2016	Área I
Ficha 34 – Congo Nossa Senhora do Rosário	Bom Despacho	2016	Área I
Ficha 35 – Corte de Congo Real de Nossa Senhora do Rosário	Bom Despacho	2016	Área I
Ficha 36 – Corte de Congo Sereno de N. Sra. do Rosário de Bom Despacho	Bom Despacho	2016	Área I
Ficha 37 – Corte de Congo Ligeiro ou Corte do Osvaldo	Bom Despacho	2016	Área I
Ficha 38 – Corte de Catupé (antigo Corte de Pedro Carlito)	Bom Despacho	2016	Área I
Ficha 39 – Congo Estrela Dalva	Bom Despacho	2016	Área I
Ficha 40 – Corte de Congo Esperto de Antonio Carlos (Baixeiro)	Bom Despacho	2016	Área I

INVENTÁRIO 2017 - reapresentação

Estruturas Arquitetônicas e Urbanísticas ÁREA I – Setor A		**Inventário Entregue em**
Denominação	**Endereço**	
FICHA 42– Cemitério do Jardim Sem Flor (Cemitério Antigo)	Rua do Cemitério, s/nº, Centro	2017
FICHA 43– Praça Padre João Heffels (Praça do Cemitério)	Praça Padre João Heffels, s/nº, Centro	2017
FICHA 44– Edificação Modernista à rua Dr. José Gonçalves, nº 117	Rua Dr. José Gonçalves, nº 117, Centroº	2017
FICHA 45– Edificação à rua Faustino Teixeira, nº 197	Rua Faustino Teixeira, nº 197, Centro	2017

Bens móveis e integrados ÁREA I – Setor A		**Inventário Entregue em**
Denominação	Endereço	
FICHA 46– São José, Esposo de Maria	Praça da Matriz, s/nº, Centro	2017

FICHA 47– São Sebastião	Praça da Matriz, s/nº, Centro	2017
FICHA 48– Imaculado Coração de Maria	Praça da Matriz, s/nº, Centro	2017
FICHA 49– Santo Antônio	Praça da Matriz, s/nº, Centro	2017
FICHA 50– Sagrado Coração de Jesus	Praça da Matriz, s/nº, Centro	2017

INVENTÁRIO 2018

Estruturas Arquitetônicas e Urbanísticas ÁREA I – Setor A		**Inventário Entregue em**
Denominação	**Endereço**	
FICHA 51– Edificação à Praça Altino Teodoro, nº 56	Praça Altino Teodoro, nº 56, Centro	2018
FICHA 52– Praça Altino Teodoro (Larguinho)	Praça Altino Teodoro, s/nº, Centro	2018

Bens Móveis e Integrados ÁREA I – Setor A		**Inventário Entregue em**
Denominação	**Endereço**	
FICHA 53– Imagem de Maria, Esposa de São José	Igreja Matriz de Nossa Senhora do Bom Despacho – Praça da Matriz, s/nº, Centro	2018
FICHA 54– Imagem de Jesus, filho de Maria e São José	Igreja Matriz de Nossa Senhora do Bom Despacho – Praça da Matriz, s/nº, Centro	2018
FICHA 55– Imagem do Senhor dos Passos	Igreja Matriz de Nossa Senhora do Bom Despacho – Praça da Matriz, s/nº, Centro	2018
FICHA 56– Imagem do Senhor Morto	Igreja Matriz de Nossa Senhora do Bom Despacho – Praça da Matriz, s/nº, Centro	2018
FICHA 571– Imagem de São Francisco	Igreja Matriz de Nossa Senhora do Bom Despacho – Praça da Matriz, s/nº, Centro	2018
FICHA 58– Crucifixo	Igreja Matriz de Nossa Senhora do Bom Despacho – Praça da Matriz, s/nº, Centro	2018

Estruturas Arquitetônicas e Urbanísticas ÁREA I e ÁREA II	**Inventário Entregue em**
Denominação	
FICHA 59– Modo de Fazer Biscoito de queijo	2018

INVENTÁRIO 2019

Estruturas Arquitetônicas e Urbanísticas ÁREA I-SETOR C		c
Denominação	**Endereço**	
FICHA 60– Residência à Praça Antônio Leite, nº 206	Praça Antônio Leite, nº 206 - Centro	2019

Estruturas Arquitetônicas e Urbanísticas ÁREA I – SETOR B		Inventário Entregue em
Denominação	**Endereço**	
FICHA 61– Residência à Rua Vigário Nicolau, nº 415	Rua Vigário Nicolau, nº 415 - Centro	2019
FICHA 62– Residência à Rua Vigário Nicolau, nº 165	Rua Vigário Nicolau, nº 165 - Centro	2019
FICHA 63– Residência à Rua Marechal Floriano Peixoto, nº 51	Rua Marechal Floriano Peixoto, nº 51- Centro	2019
FICHA 64– Comércio à Rua Marechal Floriano Peixoto, nº 60 e 66	Rua Marechal Floriano Peixoto, nº 60 e 66 - Centro	2019
FICHA 65– Comércio à Rua Marechal Floriano Peixoto, nº 13	Rua Marechal Floriano Peixoto, nº 13 – Centro	2019
FICHA 66– Comércio à Rua Marechal Floriano Peixoto, nº 23 e 27	Rua Marechal Floriano Peixoto, nº 23 e 27- Centro	2019
FICHA 67– Comércio à Rua Marechal Floriano Peixoto, nº 35 e 41	Rua Marechal Floriano Peixoto, nº 35 e 41- Centro	2019
FICHA 68– Galpão Comercial à Rua Olegário Maciel, nº 88 e 62	Rua Olegário Maciel, nº 88 e 62- Centro	2019

Bens Móveis e Integrados ÁREA II – Setor B		Inventário Entregue em
Denominação	**Endereço**	
FICHA 69– Imagem de Santa Efigênia	Capela de Santa Efigênia – Rua Gustavo Capanema, n° 17 – Vila Militar	2019
FICHA 70– Imagem do Sagrado Coração de Jesus	Capela de Santa Efigênia – Rua Gustavo Capanema, n° 17 – Vila Militar	2019
FICHA 71– Imagem de Nossa Senhora da Conceição	Capela de Santa Efigênia – Rua Gustavo Capanema, n° 17 – Vila Militar	2019

Patrimônio Imaterial ÁREA I e ÁREA II	Inventário Entregue em
Denominação	
FICHA 72– Modo de Fazer Viola de Bambu	2019

INVENTÁRIO 2020

Estruturas Arquitetônicas e Urbanísticas ÁREA I – SETOR A		Inventário Entregue em
Denominação	**Endereço**	
FICHA 73– Praça da Matriz	Praça da Matriz s/n	2020

Bens Móveis e Integrados ÁREA I – Setor A		Inventário Entregue em
Denominação	**Endereço**	
FICHA 74- Conjunto de Altares	Acervo da Igreja Mariz de N.Sra. Bom Despacho, Praça da Matriz, 332	2020
FICHA 75–Sino	Acervo da Igreja Mariz de N.Sra. Bom Despacho, Praça da Matriz, 332	2020
FICHA 76– Pia Batismal	Acervo da Igreja Mariz de N.Sra. Bom Despacho, Praça da Matriz, 332	2020
FICHA 77– Quadros da Via Sacra	Acervo da Igreja Mariz de N.Sra. Bom Despacho, Praça da Matriz, 332	2020

Acervo ÁREA I – SETOR B	Inventário Entregue em
Denominação	
FICHA 78– Arquivo de documentos musicais da Banda de Música do 7° Batalhão PMMG	2020
FICHA 79 - Acervo de peças do Memorial do 7° Batalhão PMMG	2020
FICHA 80: Acervo do Museu da Cidade de Bom Despacho	2020

PATRIMÔNIO IMATERIAL ÁREA I – SETORES	Inventário Entregue em
Denominação	
FICHA 81– Corte Vital Macota	2020
FICHA 82- Corte Luís Alberto – Estrela do Oriente	2020

INVENTÁRIO 2021

Estruturas Arquitetônicas e Urbanísticas ÁREA I – SETOR B		Inventário Entregue em
Denominação	**Endereço**	
FICHA 83 – Arena do Famorine	Rua Padre Libério nº 1	2021
FICHA 84 – Estruturas arquitetônicas da Mata do Batalhão	Rua Olegário Maciel s/n	2021

Bens Móveis e Integrados ÁREA II – Setor A		**Inventário Entregue em**
Denominação	**Endereço**	
FICHA 85- Conjunto de Talhas	Acervo de Dona Judite Rua Padre João, 95. Centro; Engenho do Ribeiro	2021
FICHA 86–Pilão	Acervo de Dona Judite Rua Padre João, 95. Centro; Engenho do Ribeiro	2021
FICHA 87- Conjunto de Tachos	Acervo de Dona Judite Rua Padre João, 95. Centro; Engenho do Ribeiro	2021

Estruturas Arquitetônicas e Urbanísticas ÁREA I – SETOR B		Inventário Entregue em
Denominação	**Endereço**	
FICHA 88–Mata do Batalhão	Acesso pela Rua Olegário Maciel, s/n.	2021

Acervo ÁREA I – SETOR B	**Área/setor**	**Inventário Entregue em**
Denominação		
FICHA 89– Acervo do Famorine	ÁREA I – SETOR B	2021
FICHA 90 - Acervo de Dona Judite	ÁREA II	2021

PATRIMÔNIO IMATERIAL ÁREA I E ÁREA II– SETORES	**Inventário Entregue em**
Denominação	
FICHA 91– Modo de Fazer: Doce de Beterraba	2021
FICHA 92- Modo de Fazer: Doce de Amendoim	2021
FICHA 93– Modo de Fazer: Ambrosia	2021
FICHA 94- Modo de Fazer: Pão de Queijo	2021
FICHA 95– Modo de Fazer: Doce de Limão Capeta	2021
FICHA 96- Modo de Fazer: Doce de Leite	2021
FICHA 97- Modo de Fazer: Chás medicinais ou xaropes	2021

INVENTÁRIO 2022

Estruturas Arquitetônicas e Urbanísticas ÁREA I – SETOR C		Inventário Entregue em
Denominação	**Endereço**	
FICHA 98 – Edificação à Avenida Ana Rosa, n° 250	Avenida Ana Rosa, nº 250	2022
FICHA 99 – Edificação à Avenida Ana Rosa, n° 260	Avenida Ana Rosa, nº 260	2022
FICHA 100 – Edificação à Avenida Ana Rosa, n° 142	Avenida Ana Rosa, nº 142	2022
FICHA 101 – Edificação à Rua Paraná, n° 43	Rua Paraná, nº 43	2022
FICHA 102 – Edificação à Avenida Ana Rosa, n° 5	Avenida Ana Rosa, nº 5	2022
FICHA 103 – Edificação à Avenida Ana Rosa, n° 110	Avenida Ana Rosa, nº 110	2022
FICHA 104 – Edificação à Avenida Ana Rosa, n° 49	Avenida Ana Rosa, nº 49	2022
FICHA 105 – Edificação comercial à Avenida Ana Rosa, n° 33	Avenida Ana Rosa, nº 33	2022
FICHA 106 – Conjunto de edificações à Avenida Ana Rosa, n° 30 e 48	Avenida Ana Rosa, nº 30 e 48	2022
FICHA 107 – Conjunto de edificações à Avenida Ana Rosa, n° 239 e 229	Avenida Ana Rosa, nº 229 e 239	2022
FICHA 108 – Conjunto de edificações à Rua Capivari, n° 256 e 248	Rua Capivari, nº 256 e 248	2022

Bens Móveis e Integrados ÁREA I – Setor C		**Inventário Entregue em**
Denominação	**Endereço**	
FICHA 109 – Cruzeiro Cruz do Monte	Acervo da Capela da Cruz do Monte Rua Cruz do Monte, s/n°.	2022

PATRIMÔNIO IMATERIAL ÁREA I E ÁREA II– SETORES	**Inventário Entregue em**
Denominação	
FICHA 110– Benzedeiros da Tabatinga	2022
FICHA 111- Festa de São Benedito	2022
FICHA 112- Modo de fazer cestarias e objetos em bambu	2022
FICHA 113- Modo de fazer biscoito de polvilho frito	2022

Acervo ÁREA I – SETOR C	**Área/setor**	**Inventário Entregue em**
Denominação		
FICHA 114– Acervo de imagens e objetos da Casa Mártir São Sebastião.	ÁREA I – SETOR C	2022

INVENTÁRIO 2023 – ETAPA ATUAL

Estruturas Arquitetônicas e Urbanísticas **ÁREA I – SETOR C**		Inventário Entregue em
Denominação	**Endereço**	
FICHA 115 – Comércio à Rua Flávio Cançado Filho, n° 90, 113 e 119	Rua Flávio Cançado Filho, nº 90,113 e 119	2023
FICHA 116 – Comércio à Rua Flávio Cançado Filho, n° 345 e 351	Rua Flávio Cançado Filho, nº 345 e 351	2023
FICHA 117 – Comércio à Rua Flávio Cançado Filho, n° 335 e 333	Rua Flávio Cançado Filho, nº 335 e 333	2023
FICHA 118 – Residência à Rua Flávio Cançado Filho, n° 184	Rua Flávio Cançado Filho, nº 184	2023
FICHA 119 – Residência à Rua Cruz do Monte, n° 34	Rua Cruz do Monte, n° 34	2023
FICHA 120 – Residência à Rua Cruz do Monte, n° 83	Rua Cruz do Monte, n° 83	2023
FICHA 121 – Residência à Avenida Ana Rosa, n° 90	Avenida Ana Rosa, nº 90	2023
FICHA 122 – Residência à Avenida Ana Rosa, n° 66	Avenida Ana Rosa, nº 66	2023
FICHA 123 – Residência à Avenida Ana Rosa, n° 58	Avenida Ana Rosa, nº 58	2023
Conjunto Urbano ÁREA I – SETORES A e C		
FICHA 124 – Conjunto urbano Rua do Céu	Conjunto de edificações à Rua Flávio Cançado Filho	2023

PATRIMÔNIO IMATERIAL **ÁREA I E ÁREA II– SETORES**	**Inventário Entregue em**
Denominação	
FICHA 125 – Coral Voz e Vida	2023

Obs.: O Coral Voz e Vida não será identificado em mapa, por estar difundido em todo o distrito-sede.

6 CRONOGRAMA DO INVENTÁRIO

Cronograma do Inventário:

Setores / categorias	2014	2015				2016
		1º/15	2º/15	3º/15	4º/15	
Levantamento de bases cartográficas						
Levantamento de Campo e Entrevistas						
Listagem dos bens a serem Inventariados						
Identificação geográfica dos bens identificados						
- Atualização das fichas de 1999 (fichas de vários setores da Área I)						
FICHAS REFERENTES À FESTA DE NOSSA SENHORA DO ROSÁRIO: Fichas Estruturas Arquitetônicas e Urbanísticas (Tema Festa do Reinado de Nossa Senhora do Rosário)						
Fichas de Bens Móveis e Integrados/Bens Móveis e arte aplicada (Tema Festa do Reinado de Nossa Senhora do Rosário)						
Fichas de Patrimônio Imaterial (Tema Festa do Reinado de Nossa Senhora do Rosário)						
Revisão / atualização das Fichas						

	Itens contemplados em etapas anteriores		***Itens contemplados na presente etapa***		***Itens a contemplar***	***OBS: A publicação é feita anualmente no site da Prefeitura***

ÁREA I – ÁREAS URBANAS

Área I – Setor A **NÚCLEO HISTÓRICO URBANO**	**2016**				**2017**				**2018**				**2019**				**2020**	
	1º/16	**2º/16**	**3º/16**	**4º/15**	**1º/17**	**2º/17**	**3º/17**	**4º/17**	**1º/18**	**2º/18**	**3º/18**	**4º/18**	**1º/19**	**2º/19**	**3º/19**	**4º/19**		
Levantamento de Campo/ Entrevistas																		
Listagem bens a serem Inventariados																		
Identificação geográfica dos bens																		
Fichas Estruturas Arq. e Urbanísticas																		
Fichas de Bens Móveis																		*
Fichas de Bens Móveis e Integrados/ Bens Móveis e arte aplicada																		*
Fichas de Patrimônio Arqueológico																		
Fichas de Patrimônio Espeleológico																		
Fichas de Patrimônio Imaterial																		
Fichas de Sítios Naturais																		
Fichas de Conjuntos Paisagísticos																		
Revisão / atualização das Fichas																		
Arquivamento																		
Divulgação																		

*Pode-se dizer que patrimônio imaterial ocorre no município como um todo.

Área I – Setor B **FERROVIA**	**2019**				**2020**				**2021**				**2022**			
	1º/19	**2º/19**	**3º/19**	**4º/10**	**1º/21**	**2º/21**	**3º/21**	**4º/21**	**1º/21**	**2º/21**	**3º/21**	**4º/21**	**1º/22**	**2º/22**	**3º/22**	**4º/22**
Levantamento de Campo/ Entrevistas																
Listagem bens a serem Inventariados																
Identificação geográfica dos bens																
Fichas Estruturas Arq.e Urbanísticas																
Fichas de Bens Móveis																
Fichas de Acervos*													*	*	*	*
Fichas de Bens Móveis e Integrados/ Bens Móveis e arte aplicada													*	*	*	*
Fichas de Patrimônio Arqueológico									*							
Fichas de Patrimônio Espeleológico									*							
Fichas de Patrimônio Imaterial									*	*	*	*				
Fichas de Sítios Naturais																
Fichas de Conjuntos Paisagísticos									*	*	*	*				
Revisão / atualização das Fichas/ Arquivamento																
Divulgação																

*as fichas de inventários de acervos e bens móveis e integrados do Museu Ferroviário serão contempladas na etapa seguinte. O Museu encontra-se fechado para reforma e o acervo acondicionado em armários e caixas, sem a possibilidade de ser inventariado.

- Obs.: As fichas de bens imóveis do Setor B foram iniciadas em 2016, devido ao tombamento ocorrido no Setor B-Ferrovia e encontra-se adiantadas, podendo ser finalizada na etapa de 2021.
- *Fichas de acervos dos Museus existentes na Vila Militar (setor B), bem como fichas de Bens Móveis foram realizadas em etapas anteriores;
- Ficou pendente o inventário do Museu Ferroviário, ficando para a próxima etapa (2022). Motivo: está fechado para diagnóstico e plano museológico.
- Não foram detectados patrimônios arqueológicos ou espeleológico nesta área;
- Pode-se dizer que as fichas de bens imateriais também já foram realizadas (Banda de Música) e de Conjunto Paisagístico: a Vila Militar.

	Itens contemplados em etapas anteriores		***Itens contemplados na presente etapa***		***Itens a contemplar***	***OBS: A publicação é feita anualmente no site da Prefeitura***

Área I – Setor C **TABATINGA**		**2023**				**2024**				**2025**							
	1º/2022	**1º/24**	**2º/24**	**3º/24**	**4º/24**	**1º/25**	**2º/25**	**3º/25**	**4º/25**	**1º/26**	**2º/26**	**3º/26**	**4º/26**				
Levantamento de Campo/ Entrevistas																	
Listagem bens a serem Inventariados																	
Identificação geográfica dos bens																	
Fichas Estruturas Arq.e Urbanísticas	*																
Fichas de Bens Móveis																	
Fichas de Bens Móveis e Integrados/ Bens Móveis e arte aplicada																	
Fichas de Patrimônio Arqueológico																	
Fichas de Patrimônio Espeleológico																	
Fichas de Patrimônio Imaterial																	
Fichas de Sítios Naturais																	
Fichas de Conjuntos Paisagísticos																	
Revisão / atualização das Fichas																	
Arquivamento																	
Divulgação																	

ETAPA ATUAL - ***Obs.: a previsão para início de inventário na Tabatinga seria em 2023. Portanto, já iniciado em 2022.**

Área I – Setor D **ROSÁRIO**	**2026**				**2027**				**2028**							
	1º/16	**2º/27**	**3º/27**	**4º/27**	**1º/28**	**2º/28**	**3º/28**	**4º/28**	**1º/29**	**2º/29**	**3º/29**	**4º/29**				
Levantamento de Campo/ Entrevistas																
Listagem bens a serem Inventariados																
Identificação geográfica dos bens																
Fichas Estruturas Arq.e Urbanísticas																
Fichas de Bens Móveis																
Fichas de Bens Móveis e Integrados/ Bens Móveis e arte aplicada																
Fichas de Patrimônio Arqueológico																
Fichas de Patrimônio Espeleológico																
Fichas de Patrimônio Imaterial	*															
Fichas de Sítios Naturais																
Fichas de Conjuntos Paisagísticos																
Revisão / atualização das Fichas																
Arquivamento																
Divulgação																

*Pode-se dizer que o inventário dos Cortes de Reinado –Patrimônio Imaterial - abrangem no município como um todo.

Área I – Setor E **EXPANSÃO URBANA**	**2029**				**2030**				**2031**							
	1º/30	**2º/30**	**3º/30**	**4º/30**	**1º/31**	**2º/31**	**3º/31**	**4º/31**	**1º/32**	**2º/32**	**3º/32**	**4º/32**				
Levantamento de Campo/ Entrevistas																
Listagem bens a serem Inventariados																
Identificação geográfica dos bens																
Fichas Estruturas Arq.e Urbanísticas																
Fichas de Bens Móveis																
Fichas de Bens Móveis e Integrados/ Bens Móveis e arte aplicada																
Fichas de Patrimônio Arqueológico																
Fichas de Patrimônio Espeleológico																
Fichas de Patrimônio Imaterial	*															
Fichas de Sítios Naturais																
Fichas de Conjuntos Paisagísticos																
Revisão / atualização das Fichas																
Arquivamento																
Divulgação																

*Pode-se dizer que o patrimônio imaterial ocorre no município como um todo.

Área II – ÁREA RURAL	**2031**				**2032**				**2033**				**2034**			
	1º/31	**2º/31**	**3º/31**	**4º/31**	**1º/32**	**2º/32**	**3º/32**	**4º/32**	**1º/32**	**2º/32**	**3º/32**	**4º/32**	**1º/33**	**2º/33**	**3º/33**	**4º/33**
Levantamento de Campo/ Entrevistas																
Listagem bens a serem Inventariados																
Identificação geográfica dos bens																
Fichas Estruturas Arq.e Urbanísticas																
Fichas de Bens Móveis	*															
Fichas de Bens Móveis e Integrados/ Bens Móveis e arte aplicada																
Fichas de Patrimônio Arqueológico																
Fichas de Patrimônio Espeleológico																
Fichas de Patrimônio Imaterial	*	*	*	*												
Fichas de Sítios Naturais																
Fichas de Conjuntos Paisagísticos																
Revisão / atualização das Fichas																
Arquivamento																
Divulgação																

*Obs.: Foi iniciado em 2021 o inventário de PATRIMÔNIO IMATERIAL, BENS MÓVEIS E ACERVOS cuja detentora reside no distrito do Engenho do Ribeiro, cuja previsão de início seria 2031.

FINALIZAÇÃO

Finalização	**2035**				**2036**				**2037**				**2038 e anos seguintes**			
	1º	2º	3º	4º	1º	2º	3º	4º	1º	2º	3º	4º	1º	2º	3º	4º
Atualização de fichas* e divulgação	*	*	*	*												
Preenchimento da ficha de Informações Gerais e Cartografia completa																

Obs.:

- A finalização do Inventário de proteção ao Acervo Cultural de Bom Despacho fica, portanto, prevista para o ano 2.034, iniciando-se a atualização em 2035.
- A lista de bens culturais protegidos encontra-se publicada no site da Prefeitura, recebendo atualização anual.
- Entende-se que o patrimônio imaterial ocorre no município como um todo.

7 CARTOGRAFIA

7.1 Mapa 1 - Localização de Bom Despacho em Minas Gerais

https://pt.wikipedia.org/wiki/Bom_Despacho#/media/File:MinasGerais_Municip_BomDespacho.svg

7.2 Mapa 2 - ÁREA I –Área Urbana: divisão dos setores.

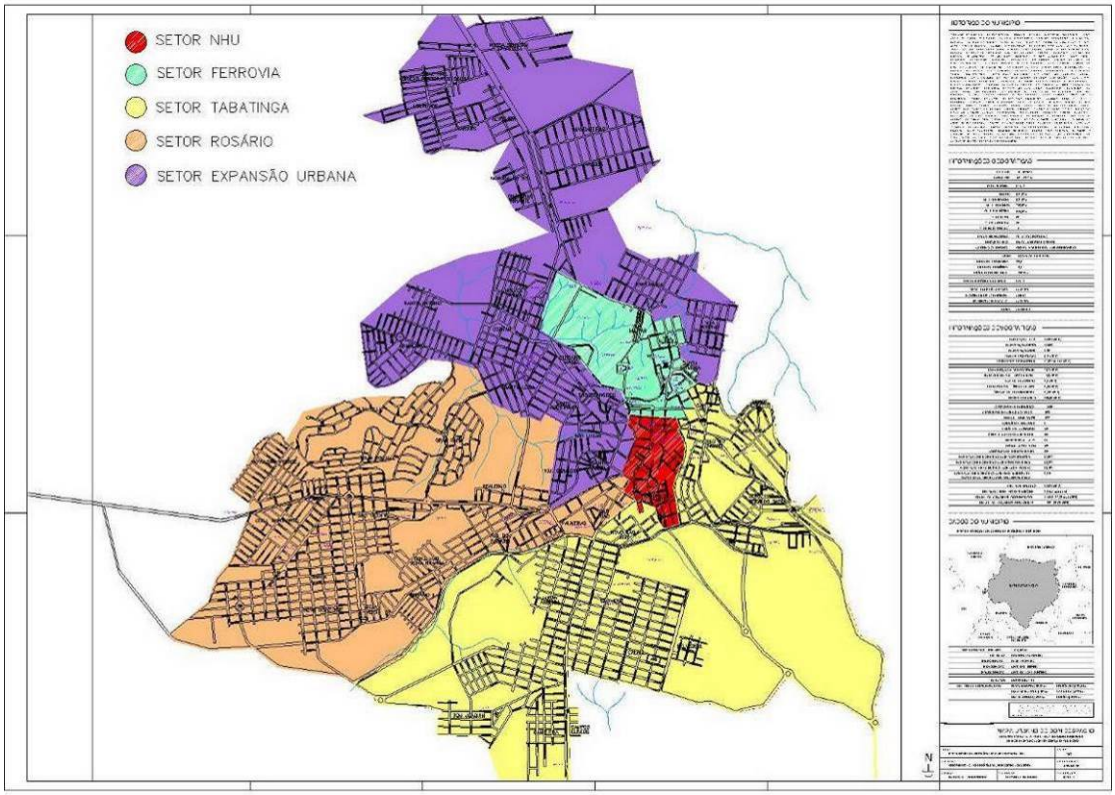

Mapa 02: ÁREA I –Área Urbana: divisão dos setores.
Fonte: SANTOS, Carolina Costa Moreira dos / Prefeitura Municipal de Bom Despacho. 2014

7.3 Mapas – Localização dos inventários 2023

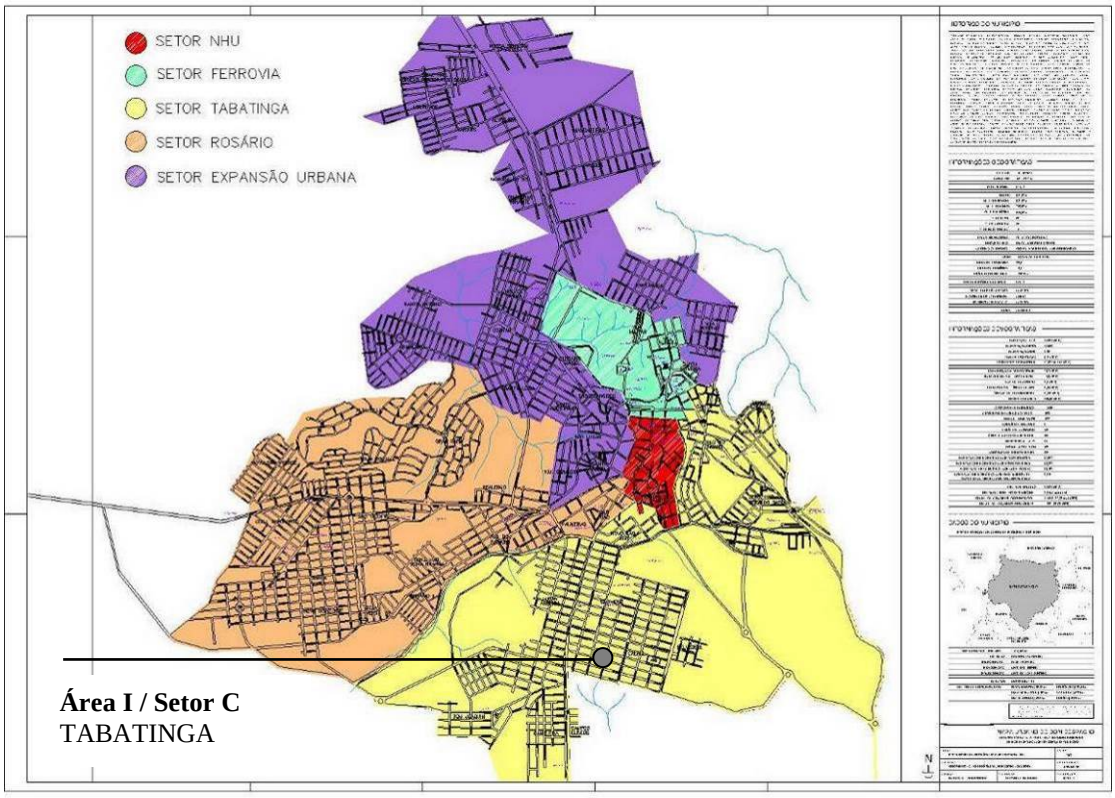

Mapa 03: LOCALIZÇÃO DA ÁREA I – Setor C-TABATINGA.
Fonte: SANTOS, Carolina Costa Moreira dos / Prefeitura Municipal de Bom Despacho. 2014

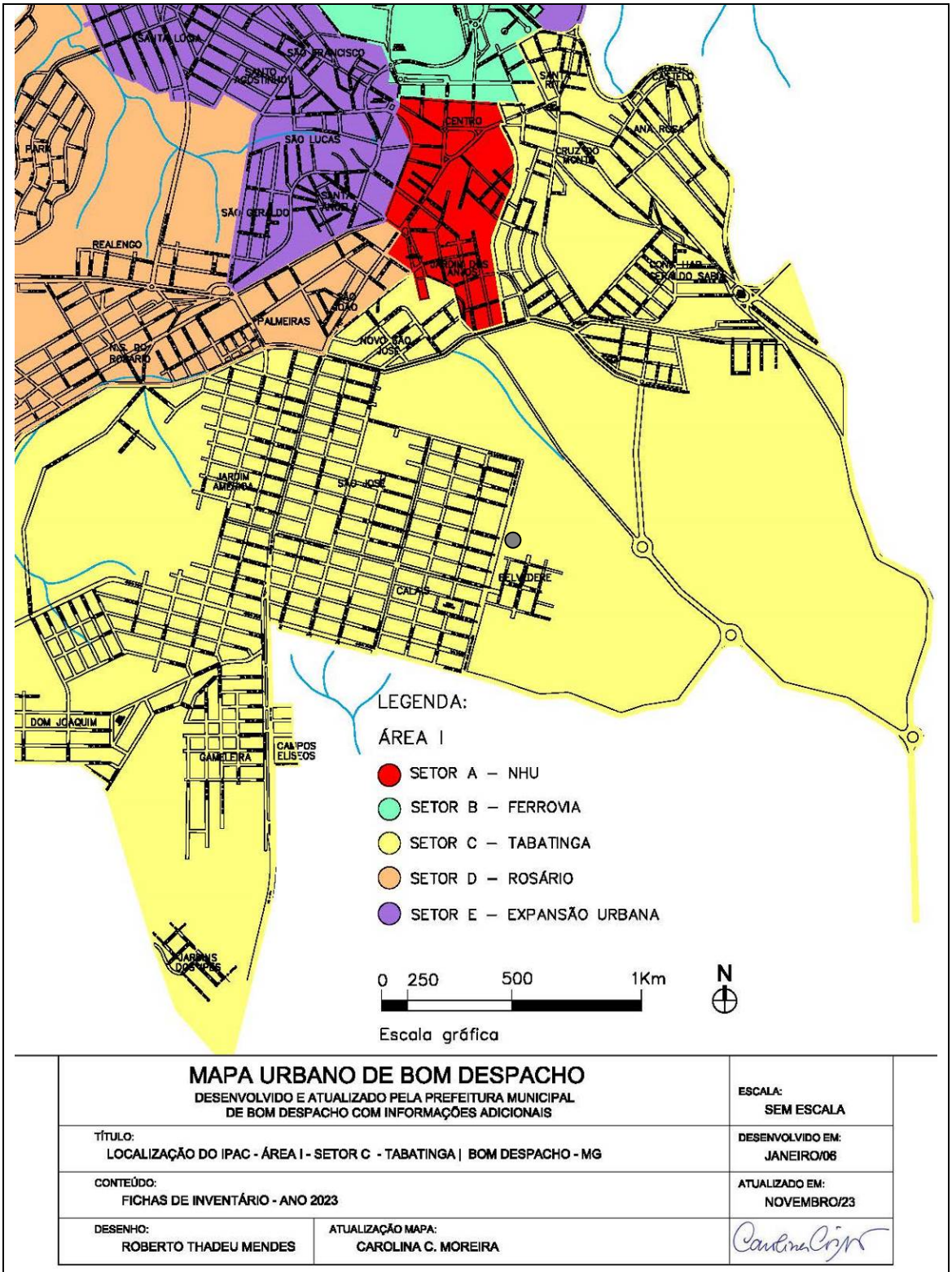

Mapa 04: LOCALIZAÇÃO DA ÁREA I – Setor C-TABATINGA.
Fonte: SANTOS, Carolina Costa Moreira dos / Prefeitura Municipal de Bom Despacho. 2014

7.4 Mapa – Localização dos inventários 2023

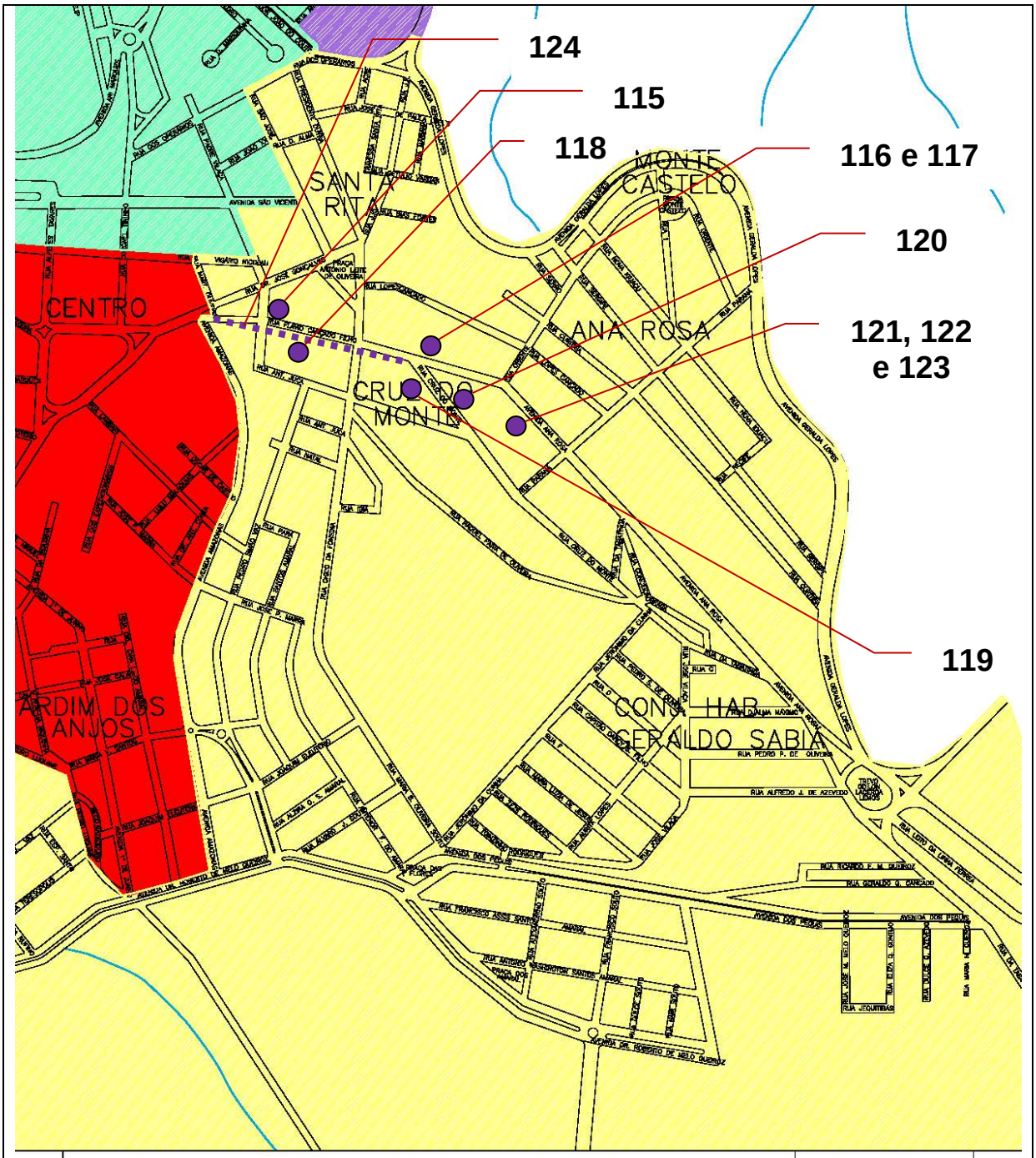

MAPA URBANO DE BOM DESPACHO DESENVOLVIDO E ATUALIZADO PELA PREFEITURA MUNICIPAL DE BOM DESPACHO COM INFORMAÇÕES ADICIONAIS		ESCALA: SEM ESCALA
TÍTULO: LOCALIZAÇÃO DO IPAC - ÁREA I - SETOR C - TABATINGA | BOM DESPACHO - MG		DESENVOLVIDO EM: JANEIRO/06
CONTEÚDO: FICHAS DE INVENTÁRIO - ANO 2023		ATUALIZADO EM: NOVEMBRO/23
DESENHO: ROBERTO THADEU MENDES	ATUALIZAÇÃO MAPA: CAROLINA C. MOREIRA	

OBS.: Vide legenda na página seguinte.

Legenda

Estruturas Arquitetônicas e Urbanísticas ÁREA I – SETOR C		Inventário Entregue em
Denominação	**Endereço**	
FICHA 115 – Comércio à Rua Flávio Cançado Filho, n° 90, 113 e 119	Rua Flávio Cançado Filho, nº 90,113 e 119	2023
FICHA 116 – Comércio à Rua Flávio Cançado Filho, n° 345 e 351	Rua Flávio Cançado Filho, nº 345 e 351	2023
FICHA 117 – Comércio à Rua Flávio Cançado Filho, n° 335 e 333	Rua Flávio Cançado Filho, nº 335 e 333	2023
FICHA 118 – Residência à Rua Flávio Cançado Filho, n° 184	Rua Flávio Cançado Filho, nº 184	2023
FICHA 119 – Residência à Rua Cruz do Monte, n° 34	Rua Cruz do Monte, n° 34	2023
FICHA 120 – Residência à Rua Cruz do Monte, n° 83	Rua Cruz do Monte, n° 83	2023
FICHA 121 – Residência à Avenida Ana Rosa, n° 90	Avenida Ana Rosa, nº 90	2023
FICHA 122 – Residência à Avenida Ana Rosa, n° 66	Avenida Ana Rosa, nº 66	2023
FICHA 123 – Residência à Avenida Ana Rosa, n° 58	Avenida Ana Rosa, nº 58	2023
Conjunto Urbano ÁREA I – SETORES A e C		
FICHA 124 – Conjunto urbano Rua do Céu	Conjunto de edificações à Rua Flávio Cançado Filho	2023

PATRIMÔNIO IMATERIAL ÁREA I E ÁREA II– SETORES	Inventário Entregue em
Denominação	
FICHA 125 – Coral Voz e Vida	2023

Obs.: O Coral Voz e Vida não será identificado em mapa, por estar difundido em todo o distrito-sede.

11. ATA

036

Ata da 168ª (centésima sexagésima oitava) reunião extraordinária do Conselho Consultivo e Deliberativo Municipal do Patrimônio Cultural do Município de Bom Despacho, Minas Gerais, realizada no vinte e um de dezembro de dois mil e vinte e três. A reunião foi realizada presencialmente na sede da Prefeitura Municipal de Bom Despacho, localizada na Avenida Maria da Conceição Del Duca, 150, Jaraguá, e coordenada pela presidente, Rosimaire Santos. Participaram da reunião, os seguintes membros: Rosimaire Cássia dos Santos (titular); Gláucia Luany Neto (titular); Liliane Galdino (titular); Marco Antônio Paiva (titular); Roberta Fabiana Neves (titular); Maria das Graças Epifânio (suplente) e Ananias José (suplente). Todos os conselheiros foram comunicados sobre a reunião por meio da mensagem enviada no grupo COMPAC BD no *Whatsapp* e que continha data, horário, local e pautas da reunião. As pautas foram: *Prestações de contas do FUMPAC, plano de inventário e plano de aplicação para o ano de 2024*. A presidente Rosimaire começou a reunião agradecendo a presença de todos e iniciou a reunião mostrando a prestação de contas do FUMPAC no ano de 2023. A presidente informou que foi recebido, de janeiro até novembro, R$233.158,44 (duzentos e trinta e três mil e cento e cinquenta e oito e quarenta e quatro centavos), de acordo com o site da Fundação João Pinheiro. Foi um repasse menor do que os outros anos, possivelmente por questões de arrecadação. Dos R$233.158,44 (duzentos e trinta e três mil cento e cinquenta e oito reais e quarenta e quatro centavos) recebidos, foi investido um total de R$578.130,28 (quinhentos e setenta e oito mil cento e trinta reais e vinte e oito centavos). Nesse total, R$168.100,00 (cento e sessenta e oito mil e cem reais) foi em repasses financeiros para a Associação dos Reinadeiros e investimento em um corte de reinado, sendo R$100.000,00 (cem mil reais) para a revitalização da Igreja do Rosário, que além de sede da Festa do Reinado, é inventariada, R$60.000,00 (sessenta mil reais) para a realização da Festa, com fardamentos e decoração e mais R$8.100,00 (oito mil e cem reais) para compra de instrumento para o Penacho. Para o transporte de cortes de reinado para cidades vizinhas, foi investido o valor de R$23.061,53 (vinte e três mil sessenta e um reais e cinquenta e três centavos) no total de dez viagens. Foi repassado para a Fundação Bom Despacho R$300.000,00 (trezentos mil reais), para a realização do projeto de revitalização da Cruz do Monte, local onde possui dois bens inventariados: Cruzeiro da Cruz do Monte e Igrejinha da Cruz do Monte, conforme repassado em reunião do COMPAC no dia 18 de outubro de 2.023. Este projeto contemplara ainda a instalação de uma Via Sacra com o objetivo de valorizar a área como Patrimônio Cultural da cidade. Para compra de lanches para ações de educação patrimonial, foi investido o valor de R$3.233,27 (três mil duzentos e trinta e três reais e vinte e sete centavos). Para as ações educativas e difusões, foram investidos R$23.666,72 (vinte e três mil seiscentos e sessenta e seis reais e setenta e dois centavos), sendo R$3.995,00 (três mil novecentos e noventa e cinto reais) para elaboração da cartilha de doces da Dona Judite, cujo modo de fazer é inventariado, R$1.500,00 (mil e quinhentos reais) para a palestra no Simpósio da Língua da Tabatinga, que contribuiu para finalização do dossiê de registro, R$600,00 (seiscentos reais) para compra de placas para realização da exposição Mestres do Congado, R$8.169,43 (oito mil cento e sessenta e nove reais e quarenta e três centavos) para a produção do vídeo do Reinado e R$9.102,29 (nove mil cento e dois reais e vinte e nove centavos) para o evento Tocata de Natal realizado no pátio da Vila Militar, que contou com a participação da Banda da Polícia Militar. Para realização das oficinas e aulas da Língua da Tabatinga e danças africanas, ministradas pelo Afro-Minas, foi investido o valor de R$16.000,00 (dezesseis mil reais). Para a Banda da Polícia Militar, foi investido o valor de R$16.298,00 (dezesseis mil duzentos e noventa e oito reais), sendo R$5.500,00 (cinco mil e quinhentos reais) para a compra de cadeiras e R$10.798,00 (dez mil setecentos e noventa e oito reais) para a compra de instrumentos. Para o investimento em estruturas para eventos envolvendo ações do patrimônio cultural, foram investidos R$16.512,46 (dezesseis mil quinhentos e doze reais e quarenta e seis centavos), as estruturas envolvem a contratação de tendas, tablados, som, e outras estruturas necessárias para eventos como Estação do Rock, que contou com uma apresentação do Moçambique de São Benedito, o Simpósio da Língua da Tabatinga, o lançamento da cartilha da Dona Judite, entre outros. Para o investimento em bens tombados, foram investidos R$11.258,30 (onze mil duzentos e cinquenta e oito reais e trinta centavos), sendo R$5.045,60 (cinco mil quarenta e cinco reais e sessenta centavos) para complementação do projeto de reforma na

IPAC

CRIFFE

Biquinha, R$1.375,00 (mil trezentos e setenta e cinco reais) para a compra de globos e lâmpadas para a Praça da Estação, R$3.421,70 (três mil quatrocentos e vinte e um reais e setenta centavos) para a reforma do piso da sala de reuniões do Prédio Central da Vila Militar e R$1.416,00 (mil quatrocentos e dezesseis reais) e para a pintura da Sede do Moçambique Nossa Senhora das Mercês. A presidente Rosimaire informou aos conselheiros que houve um erro na Tesouraria e que muitos pagamentos não foram realizados com recursos do Fundo Municipal do Patrimônio Cultural, mas sim com recursos da própria Prefeitura. Contudo, com o objetivo de sanar a irregularidade, foi enviado um memorando pedindo a correção desses pagamentos. Hoje o FUMPAC possui um saldo disponível de R$423.643,34 (quatrocentos e vinte e três mil e seiscentos e quarenta e três e trinta e quatro centavos), valor acumulado devido a não realização de ações em outras gestões de anos anteriores. Os conselheiros aprovaram por unanimidade a prestação de contas apresentadas. Dando sequência a reunião a presidente informou sobre o cumprimento da execução do cronograma do plano de inventário, ressaltou-se que o critério do inventário nesta etapa foi dar prioridades para as edificações que estão em risco de desaparecimento, desta forma, foram priorizadas as edificações ou bens imóveis. A presidente salientou que é visível a tendência à verticalização nas principais ruas da região da Tabatinga e desta forma, foram realizadas onze fichas de inventário na região da Tabatinga, na categoria de BENS IMÓVEIS: Comércio à Rua Flávio Cançado Filho, n° 90, 113; Comércio à Rua Flávio Cançado Filho, n° 345 e 351; Comércio à Rua Flávio Cançado Filho, n° 335 e 333; Residência à Rua Flávio Cançado Filho, n° 184; Residência à Rua Cruz do Monte, n° 34; Residência à Rua Cruz do Monte, n° 8; Residência à Avenida Ana Rosa, n° 90; Residência à Avenida Ana Rosa, n° 66; Residência à Avenida Ana Rosa, n° 58; Conjunto de edificações à Rua Flávio Cançado Filho, s/n°; PATRIMÔNIO IMATERIAL: Coral Voz e Vida. A ficha do Coral Voz e Vida foi solicitada por este conselho. As demais categorias de inventário serão realizadas nos próximos anos. Todos os conselheiros aprovaram por unanimidade o inventário elaborado, bem como o cronograma e a forma de divulgação através da página oficial da Prefeitura. Em seguida a presidente apresentou o plano de aplicação para o ano de 2024, tendo como previsão orçamentária para o FUMPAC o valor de R$400.000,00 (quatrocentos mil reais). Serão repassados R$60.000,00 (sessenta mil reais) para a Associação dos Reinadeiros para o investimento da realização da Festa de Nossa Senhora do Rosário, R$126.000,00 (cento e vinte e seis mil reais) para a contratação de empresa de cenografia do Museu Ferroviário e R$214.000,00 (duzentos e quatorze mil reais) para a revitalização e restauro da Biquinha. A partir disso, o Plano de Aplicação para o ano de 2024 foi aprovado por unanimidade. Em seguida o conselheiro Marco Antônio pediu a palavra, onde se mostrou preocupado com a diminuição dos integrantes da Banda da Polícia Militar, patrimônio cultural registrado de grande importância no município de Bom Despacho. O conselheiro pediu que fosse enviado um ofício para o Comando da Polícia Militar de Bom Despacho, para o Comando Geral da Polícia Militar e para o Ministério Público informando sobre essa diminuição dos integrantes, já que a Banda é um patrimônio da cidade. A presidente Rosimaire sugeriu também que fosse enviado um ofício para a Câmara dos Deputados de Minas Gerais informando sobre a situação. Todos os conselheiros aprovaram a sugestão do conselheiro Marco Antônio. Por fim a presidente Rosimaire tomou a palavra para agradecer a Bárbara Freitas, que foi presidente do Conselho, a presidente citou a importância da Bárbara para o patrimônio e da sua de sua luta para a proteção dos bens, todos os conselheiros concordaram com a presidente Rosimaiere e citaram o desejo da volta da Bárbara ao Conselho. Errata: Na ata 157, onde se lê "vinte e quatro de dezembro de dois mil e vinte e três" leia-se "vinte e quatro de fevereiro de dois mil e vinte e três". Na ata 167, onde se lê "centésima sexagésima sexta", leia-se "centésima sexagésima sétima". Nada mais havendo a tratar, a presente ata foi lavrada por mim, Marco Antônio Paiva, e assinada por todos os presentes acima nominados e referenciados.

Aprovação IPAC

Membros Titulares	
Rosimaire Cássia dos Santos	

037

Gláucia Luany Neto	
Liliane Galdino	Liliane Galdi
Marco Antônio Assis Paiva de Oliveira	Marco Antonio Assis Paiva de Oliveira
Roberta Fabiana Neves	Roberta Fabiana Neves.
Membros Suplentes	
Maria das Graças Epifânio	Maria das Graças Epifânio da Silva
Ananias José da Silva Neto	

GRIFFE

12 RESPONSABILIDADE TÉCNICA

IPAC 2023 – BOM DESPACHO

PREFEITURA MUNICIPAL DE BOM DESPACHO/MG
Prefeito Municipal: Bertolino da Costa Neto
Setor responsável: Secretaria de Cultura e Turismo
Responsável pelo setor: Rosimeire Cássia dos Santos
Email:cultura@bomdespacho.mg.gov.br

MINDÊLLO ARQUITETOS ASSOCIADOS
Av. Nossa Senhora do Carmo 1.650, lj. 38 | BAIRRO SION | CEP 30.330-000 | Belo Horizonte/MG (31)3295-0126 | carolina@mindelloarquitetura.com.br

ELABORAÇÃO

Carolina Costa Moreira dos Santos / Arquiteta Urbanista - CAU 22.717-0
Responsável pela elaboração do inventário, levantamento de campo e revisão

Rafael Saldanha - CAU 121172-2
Responsável pela elaboração parcial do inventário e levantamento de campo

---

ROSIMAIRE CÁSSIA DOS SANTOS

Secretária Municipal de Cultura e Turismo

30/12/2023